



COMUNE DI AMANDOLA

S.P. N. 239 (EX S.S. 210) FERMANA FALERIENSE
- S.P. N. 237 (EX S.S. 78) PICENA. LAVORI DI
AMMODERNAMENTO - BYPASS DI AMANDOLA

PROGETTO DEFINITIVO

Ufficio Tecnico Servizio Viabilità

Ing. Giuseppe LAURETI
Ing. Filippo LANZI

Elaborazione dati cartografici:
Dott. Ivan Clarna

Indagini geologiche:
Geol. Costantino Berardini

Data: Febbraio 2014

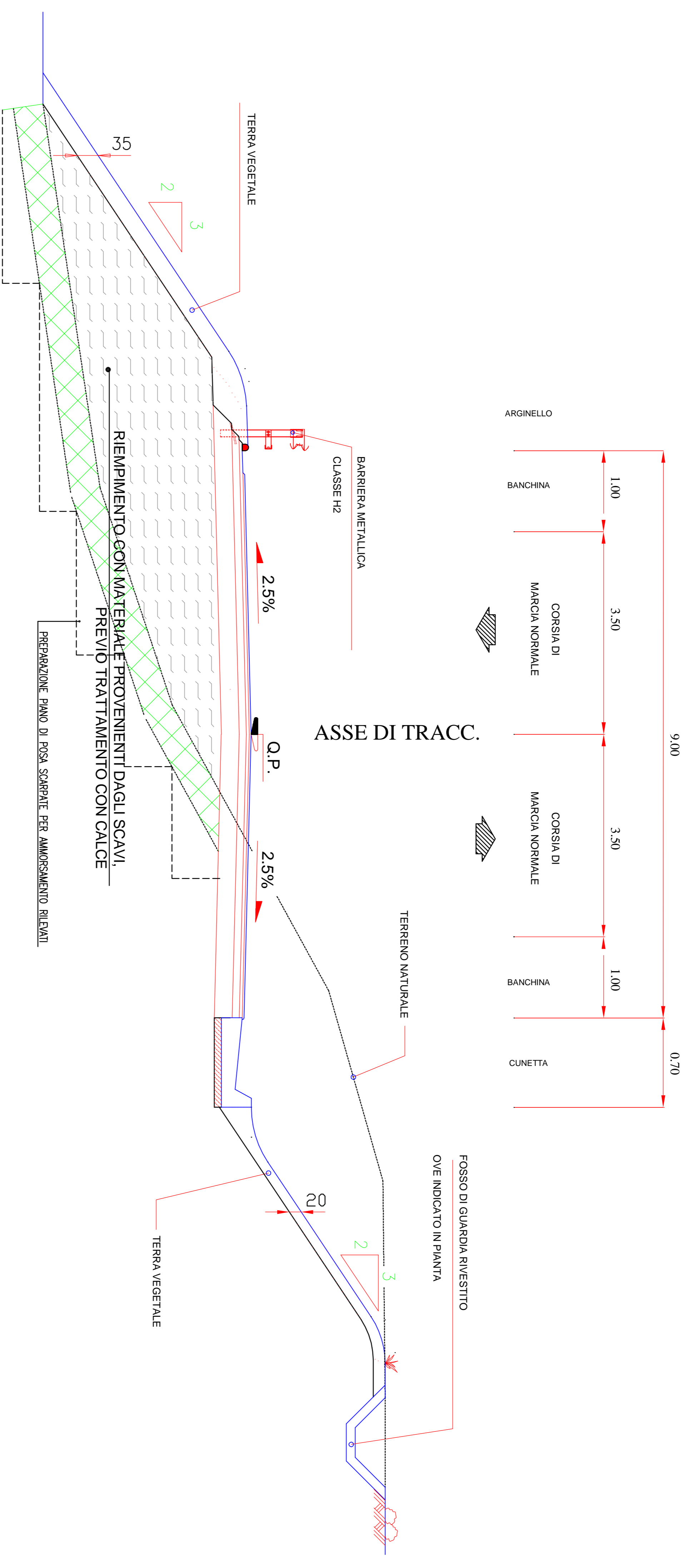
Scale: varie

RESPONSABILE DEL PROCEDIMENTO: Ing. Ivano Pignoni

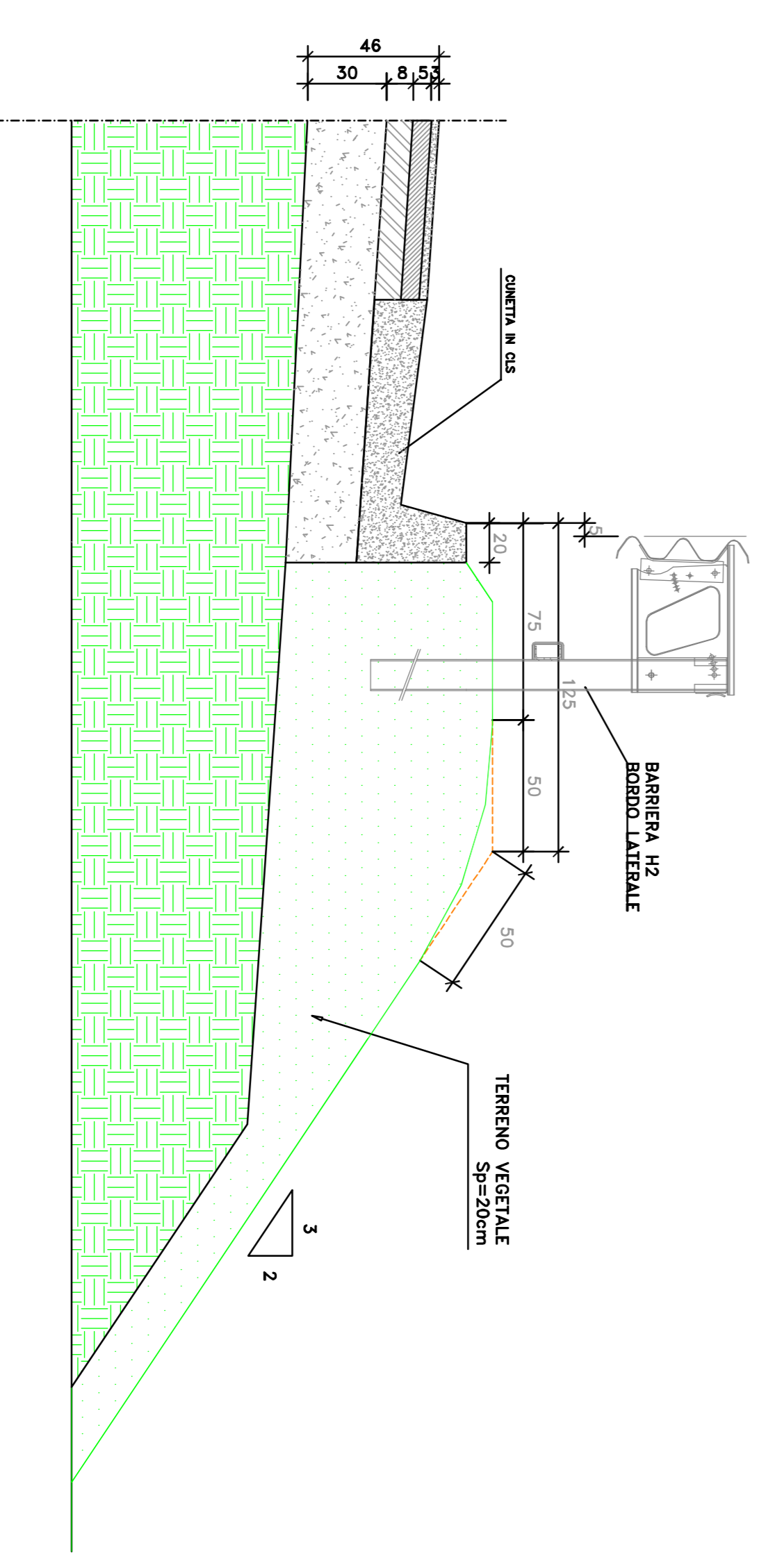
ELABORATO:

D7.6

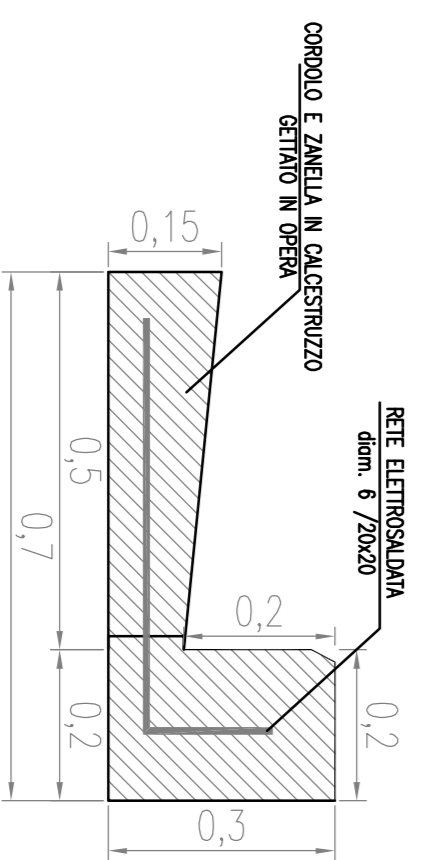
SEZIONE TIPO scala 1:50
CATEGORIA F1 - AMBITO EXTRAURBANO



PARTICOLARE ARGINELLO IN RILEVATO



CORDOLO E ZANELLA IN OPERA



SOVRASTRUTTURA STRADALE

