



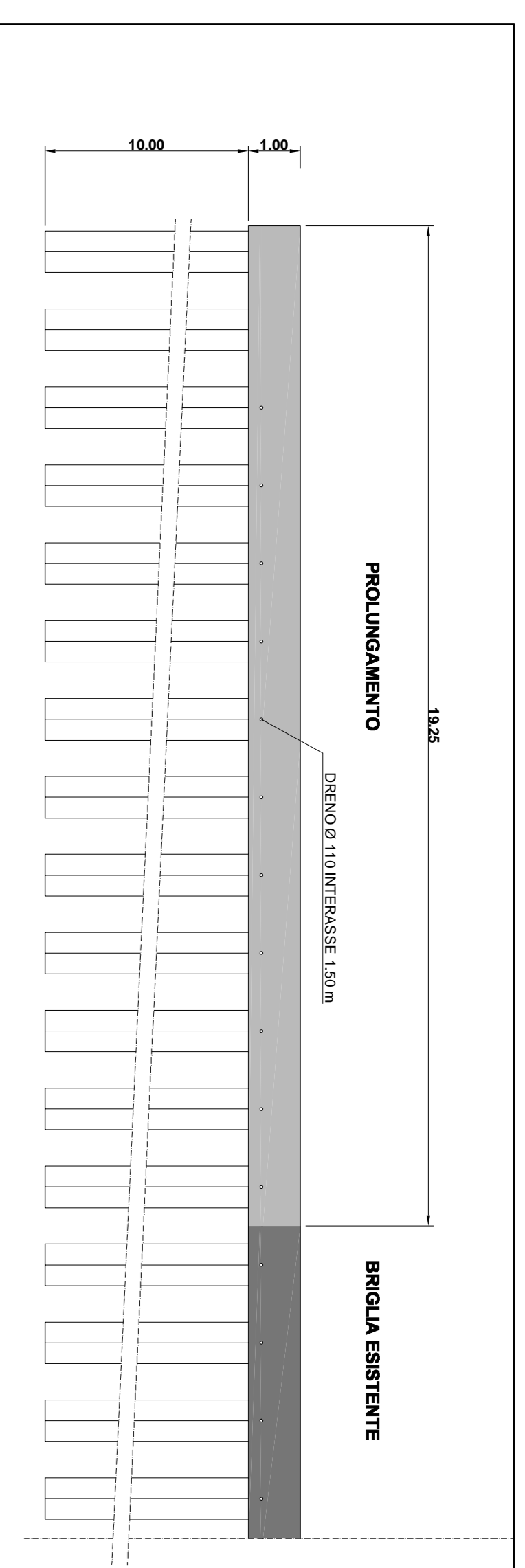


**STATO DI RILIEVO E DI PROGETTO**

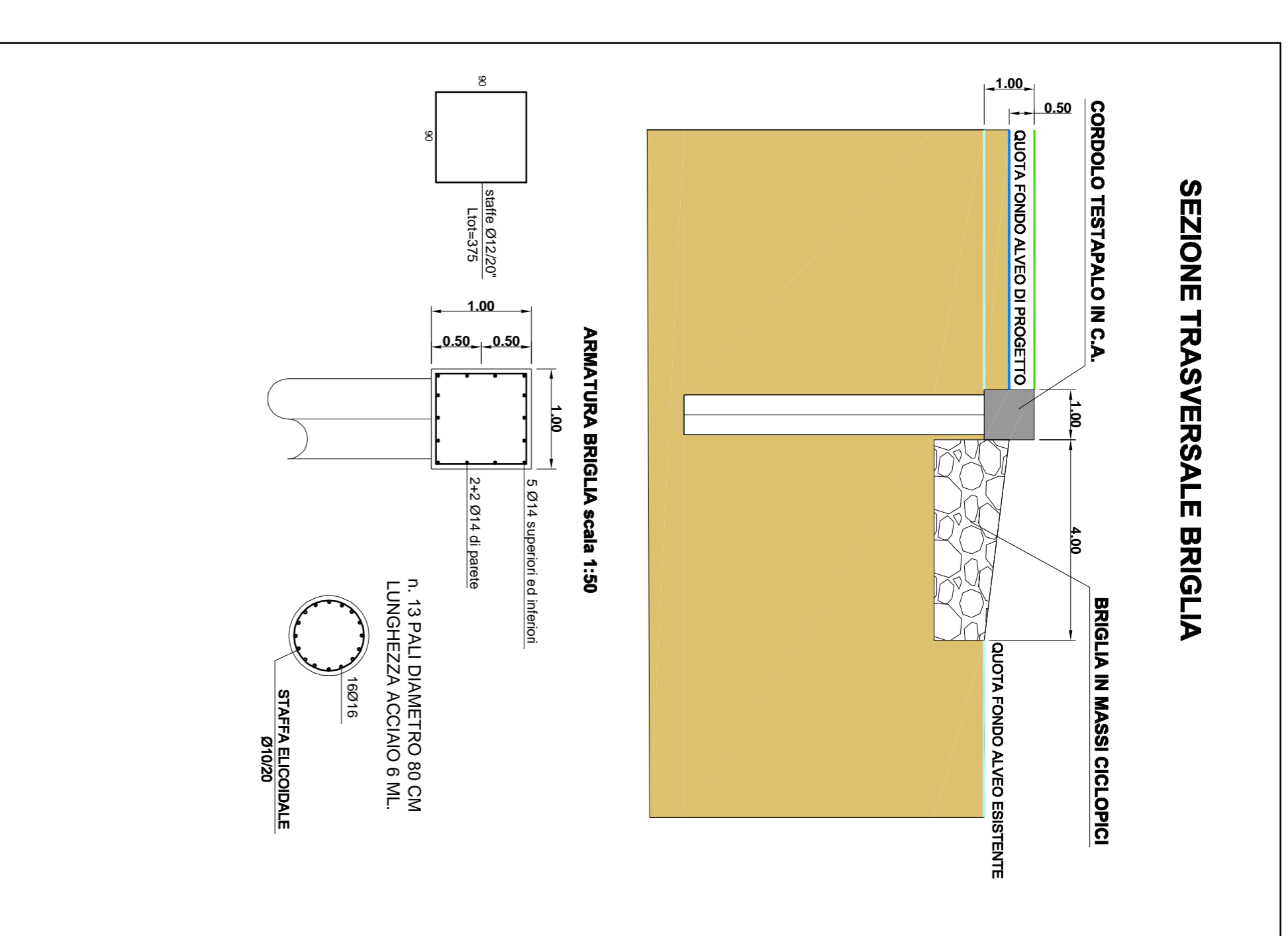
-  Alveo di rilievo
-  Intervento di sistemazione dell'alveo centrale di magra
-  Protezione spondale e fondale con massi naturali ciclopici diametro 1 mt.
-  Prolungamento briglia in C.A.



**SEZIONE TRASVERSALE BRIGLIA ESISTENTE** scala 1:100



**ESECUTIVI BRIGLIA** scala 1:500



**ESECUTIVI BRIGLIA** scala 1:500



**PROVINCIA DI FERMO**  
SETTORE VIABILITA' - INFRASTRUTTURE - URBANISTICA

COMUNE DI GROTTAZZOLINA

LAVORI DI RIPRISTINO GABBIONATE IN CORRISPONDENZA DELLA SPALLA DEL PONTE DI GROTTAZZOLINA Fiume TENNA

**PROGETTO DEFINITIVO-ESECUTIVO**

Ufficio Tecnico Servizio Viabilità  
Ing. Giuseppe LAURETTI  
Ing. Filippo LANZI  
Dott. Ivano CARSTINA

Data: Luglio 2016

RESPONSABILE DEL PROCEDIMENTO: Ing. Ivano Pignoni

PLANIMETRIA E PARTICOLARI COSTRUTTIVI