

*ALLEGATO A – SCHEDE INFORMATIVE E PLANIMETRIE
DEGLI EDIFICI SCOLASTICI OGGETTO DI VERIFICA*

*INDICAZIONI TECNICHE SUI CONTENUTI DELLA VERIFICA DI VULNERABILITÀ SISMICA (LIVELLO DI CONOSCENZA
MINIMO LC2) AI SENSI DELL'O.P.C.M. 3274/2003 E SS.MM.II. ED IN CONFORMITÀ ALLE N.T.C. 2018 DEGLI
EDIFICI SCOLASTICI IN GESTIONE ALL'AMMINISTRAZIONE PROVINCIALE DI FERMO*

Sede del Convitto dell'I.T.I.S. "Montani" di Fermo

INQUADRAMENTO TERRITORIALE



DATI GENERALI

Ubicazione: Corso Marconi n. 35, Fermo

Dati catastali: Fg. 60 P.IIa 16 Sub. 1,2

Volume: 44.000 mc circa

N. piani totali: 6

N. piani interrati: 2

Struttura portante: muratura

Orizzontamenti: solai in latero-cemento,
solai in legno e volte in muratura

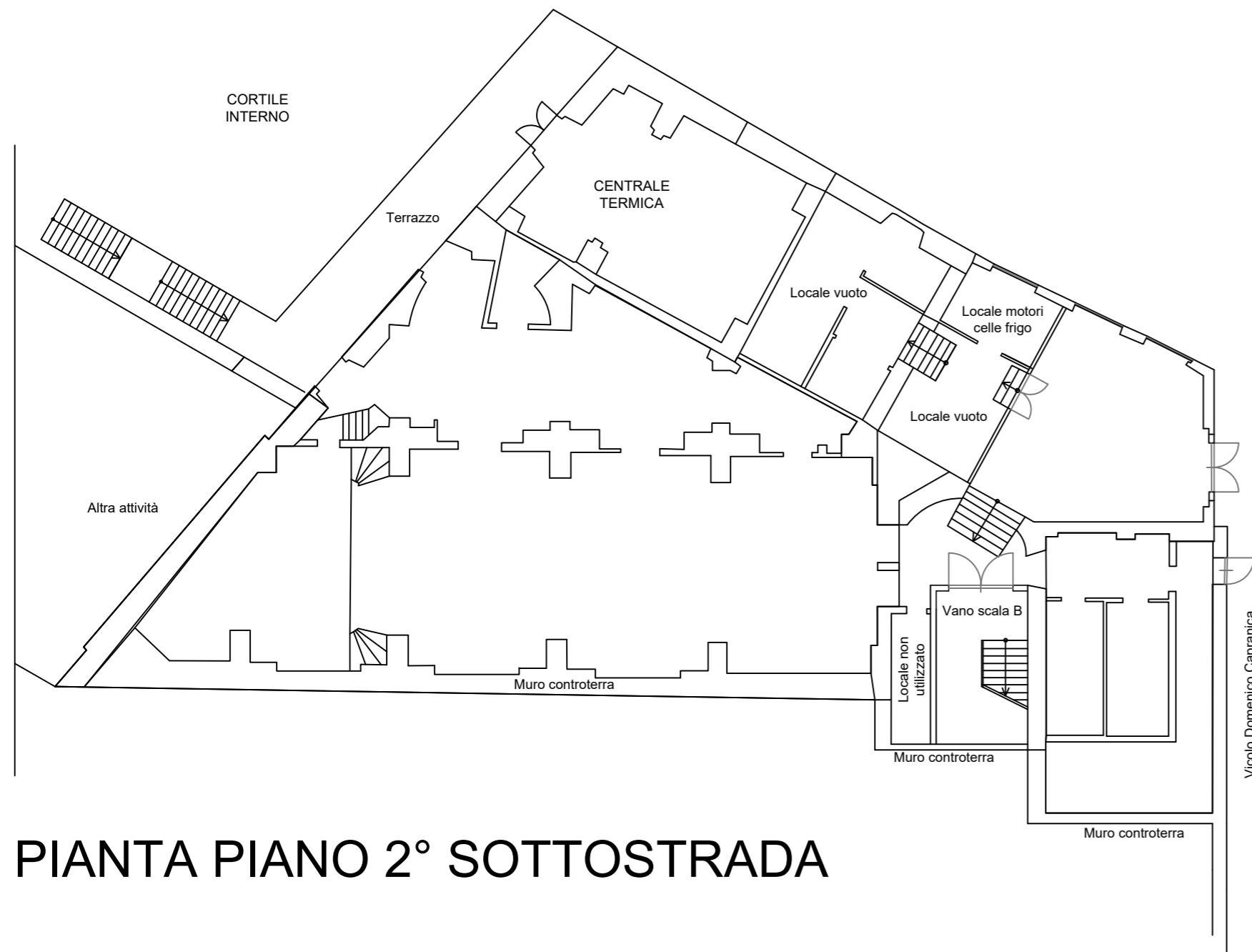
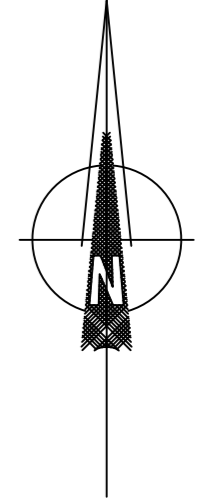
Presenza di controsoffitti: si (parte)
Controsoffitto in camorcanna

Anno di costruzione: inizio XX secolo

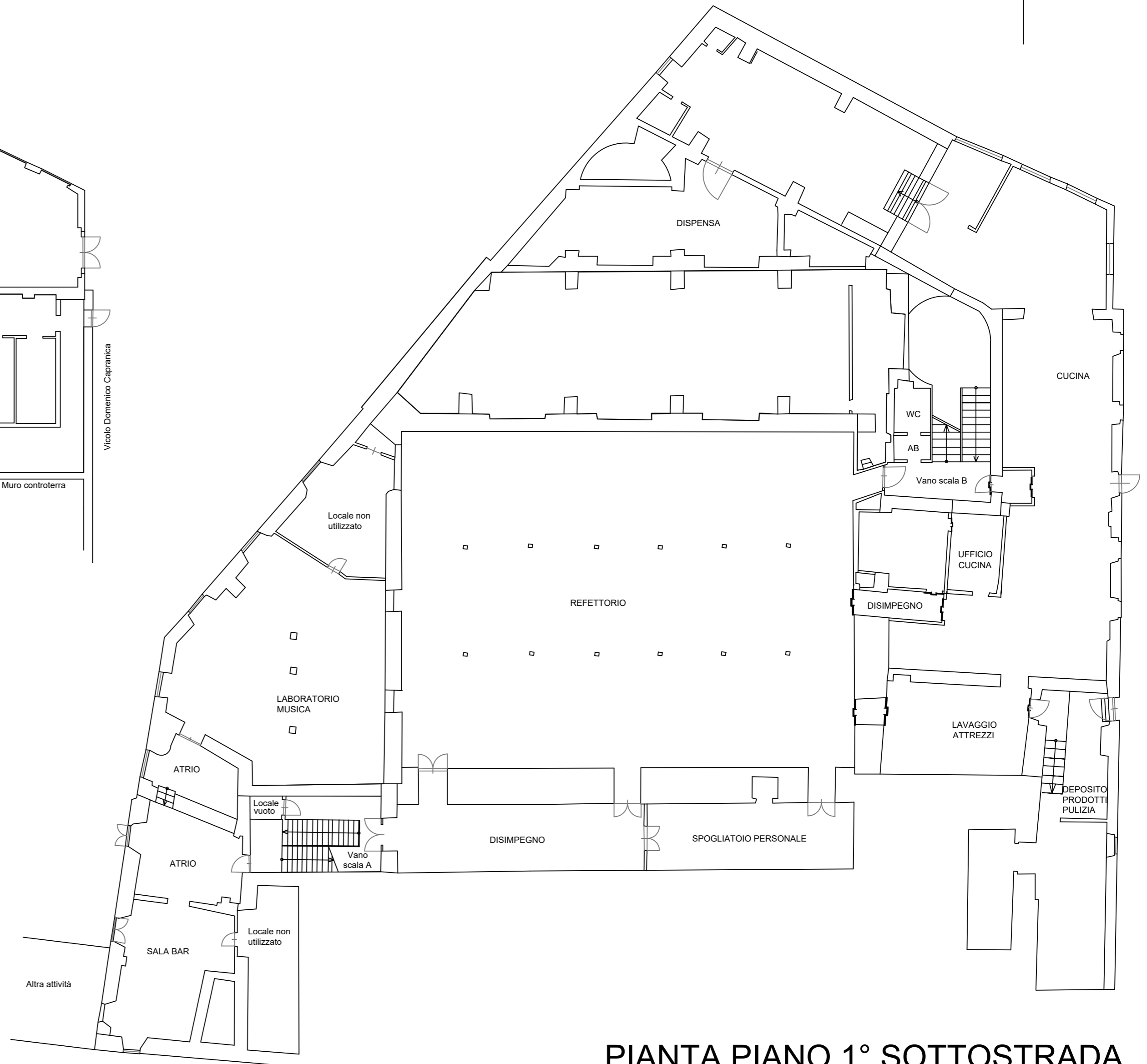
Edificio tutelato (D.Lgs. 42/2004): si

SEDE DEL CONVITTO DELL'I.T.I.S. "MONTANI" DI FERMO

PIANTE IN SCALA 1:200

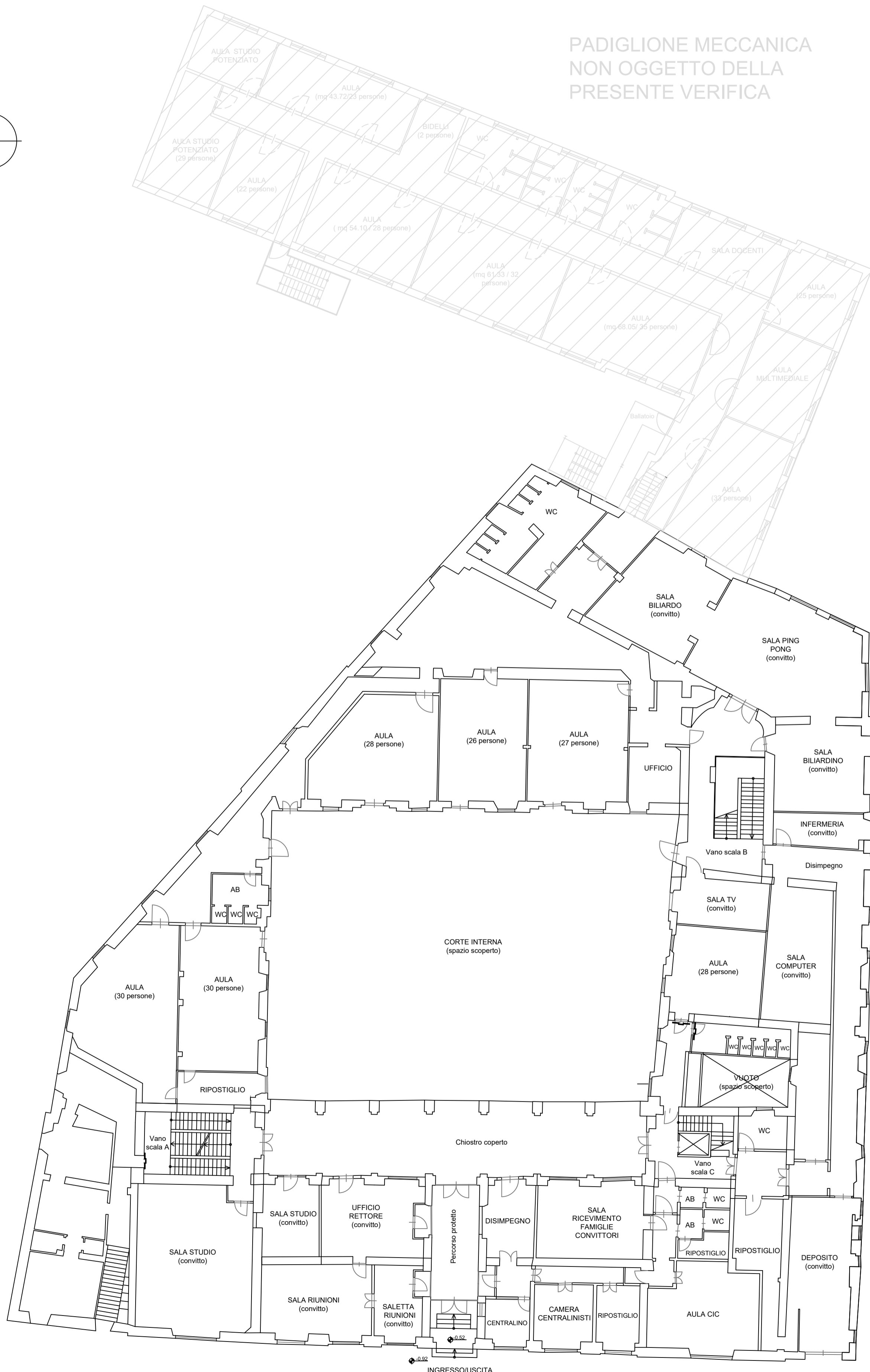
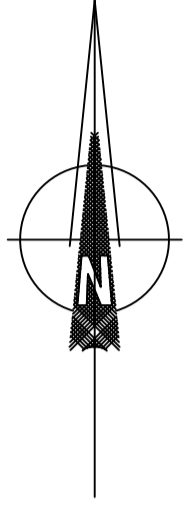


PIANTA PIANO 2° SOTTOSTRADA



PIANTA PIANO 1° SOTTOSTRADA

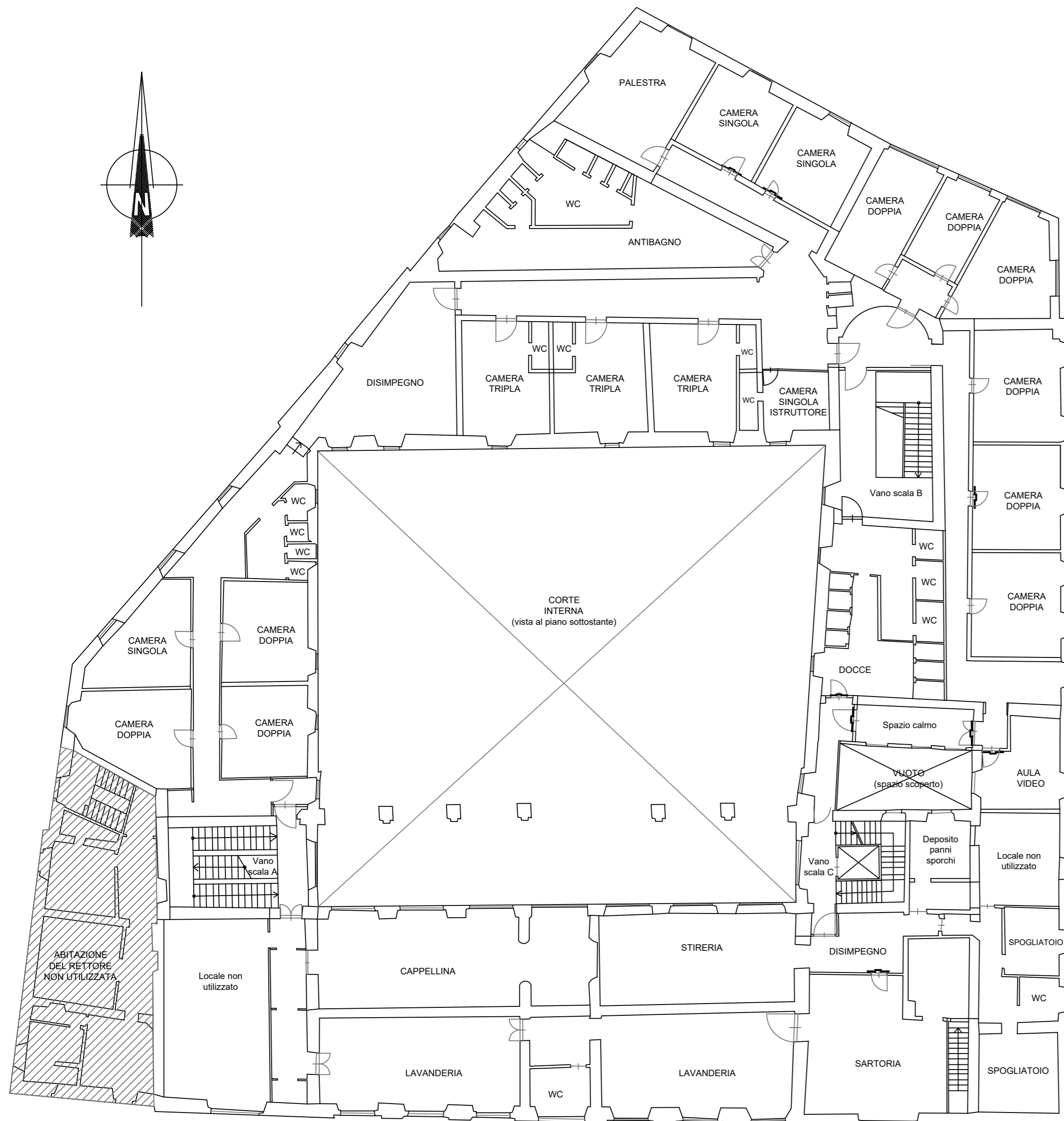
SEDE DEL CONVITTO DELL'I.T.I.S. "MONTANI" DI FERMO - PIANTE IN SCALA 1:200



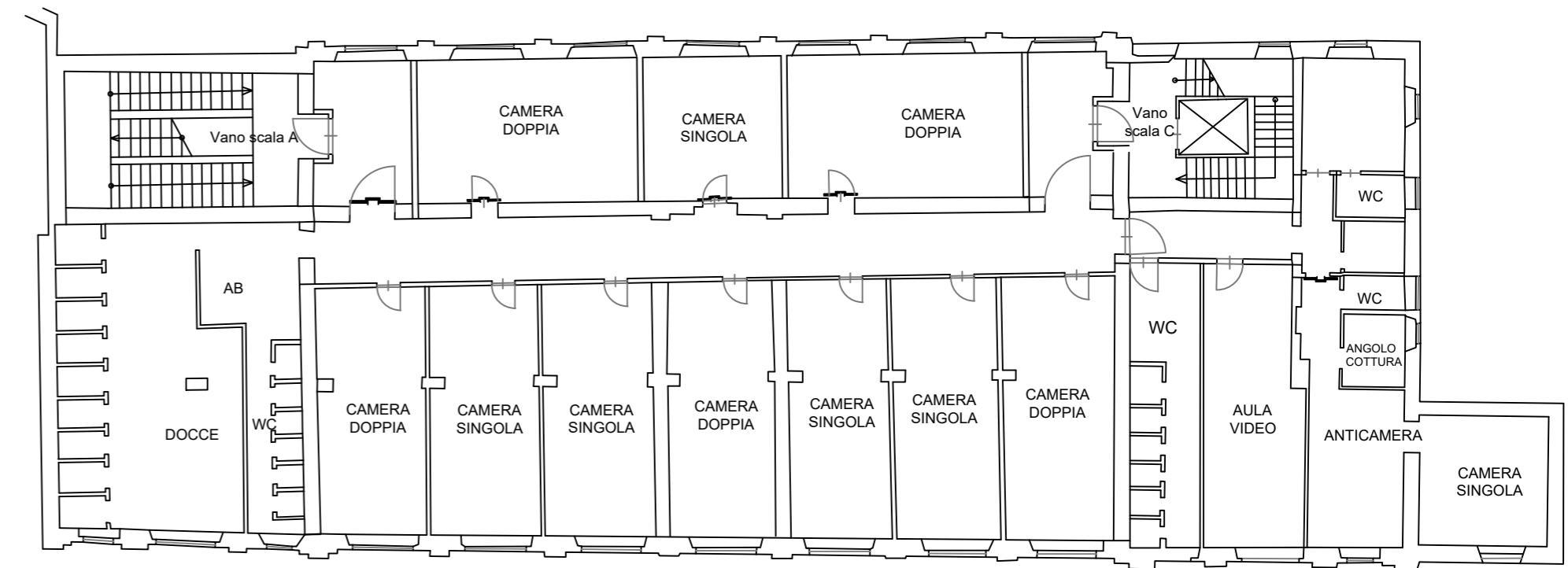
PIANTA PIANO TERRA

SEDE DEL CONVITTO DELL'I.T.I.S. "MONTANI" DI FERMO

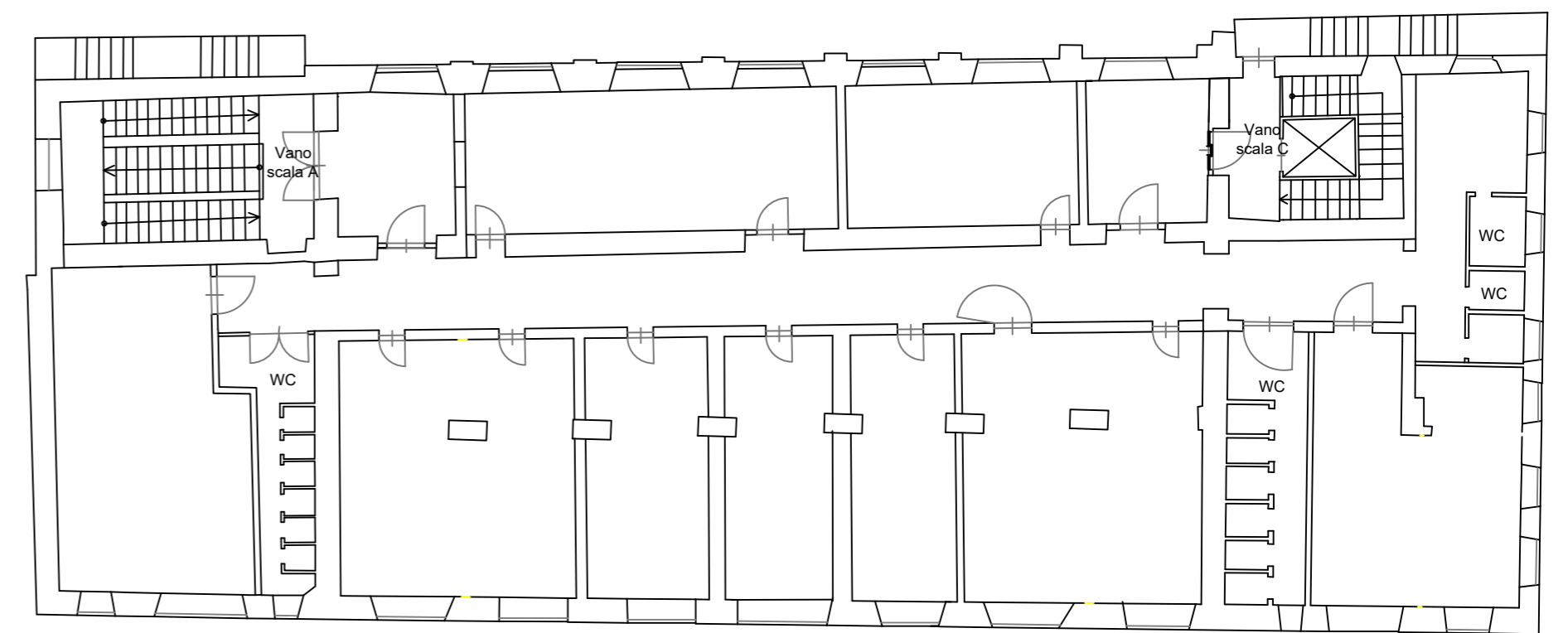
PIANTE IN SCALA 1:200



PIANTA PIANO PRIMO



PIANTA PIANO SECONDO



PIANTA PIANO TERZO

Sede centrale dell'I.T.E.T. "Galilei - Carducci" di Fermo

INQUADRAMENTO TERRITORIALE



DATI GENERALI

Ubicazione: Viale Trento n. 63, Fermo

Dati catastali: Fg. 63 P.IIa 290 Sub. 1, 2

Volume: 40.000 mc circa

N. piani totali: 6

N. piani interrati: 2

Struttura portante: a telaio in cemento armato

Orizzontamenti: solai in latero-cemento

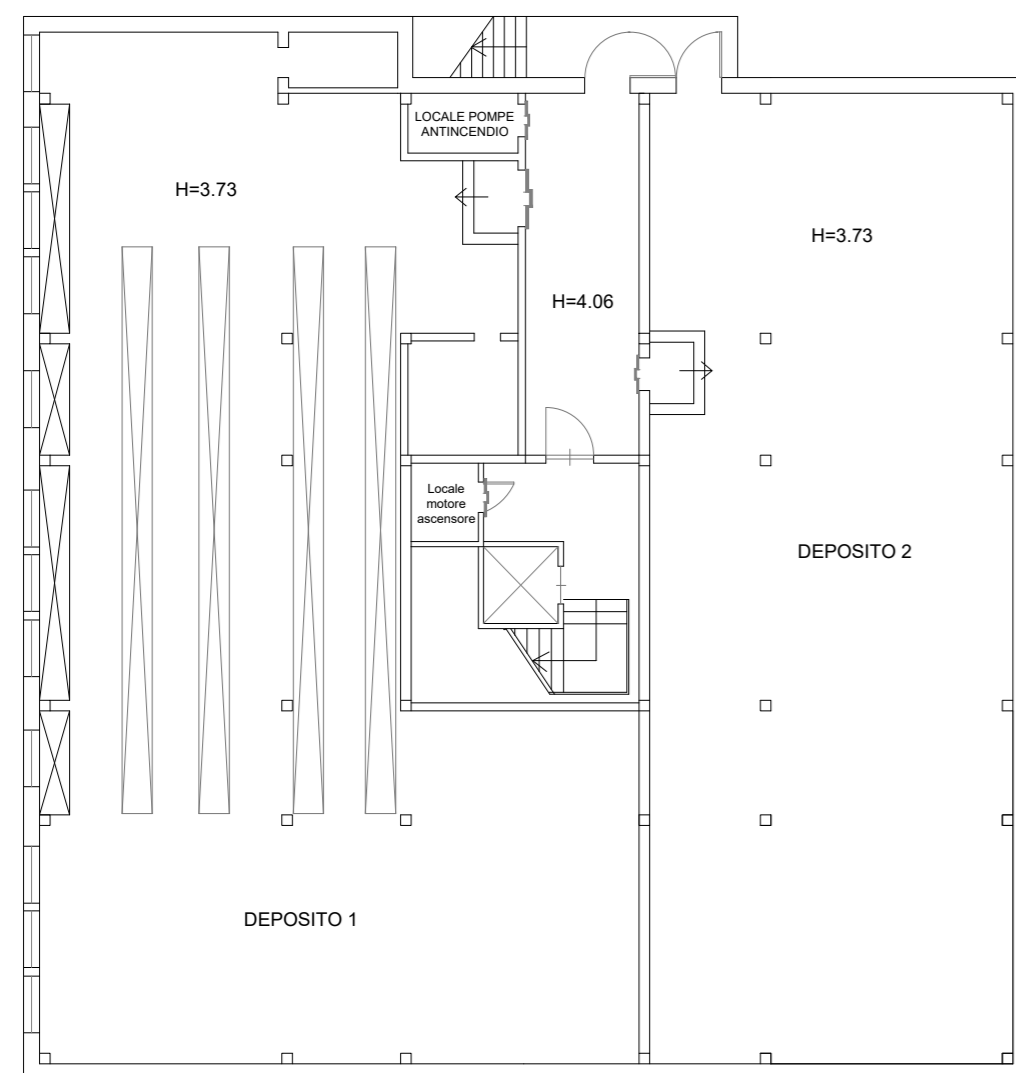
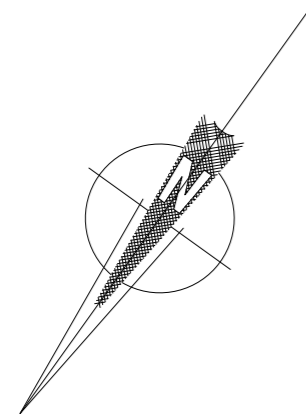
Presenza di controsoffitti: no

Anno di costruzione: 1965

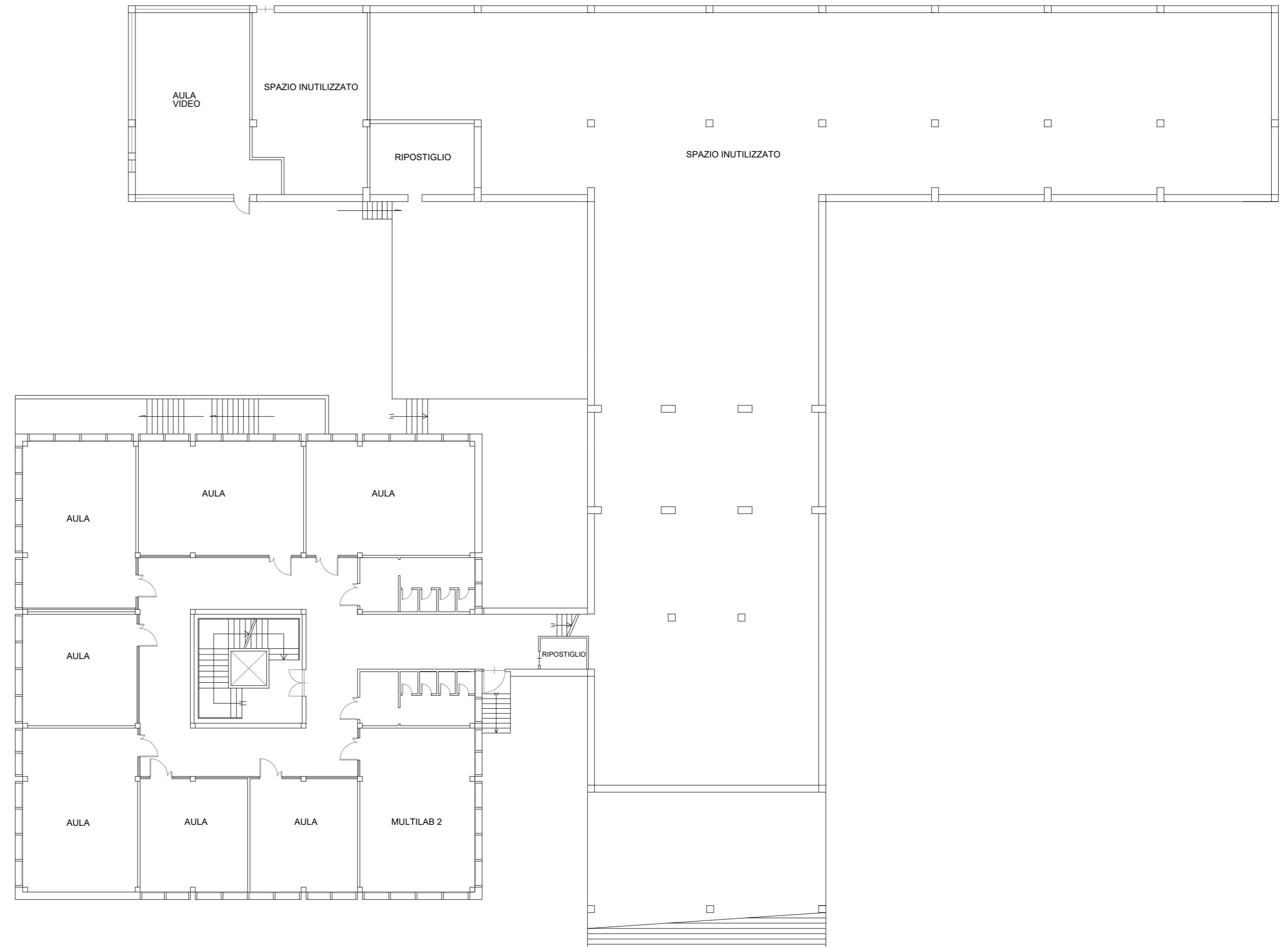
Edificio tutelato (D.Lgs. 42/2004): no

SEDE CENTRALE DELL'I.T.E.T. "GALILEI-CARDUCCI" DI FERMO

PIANTE IN SCALA 1:200



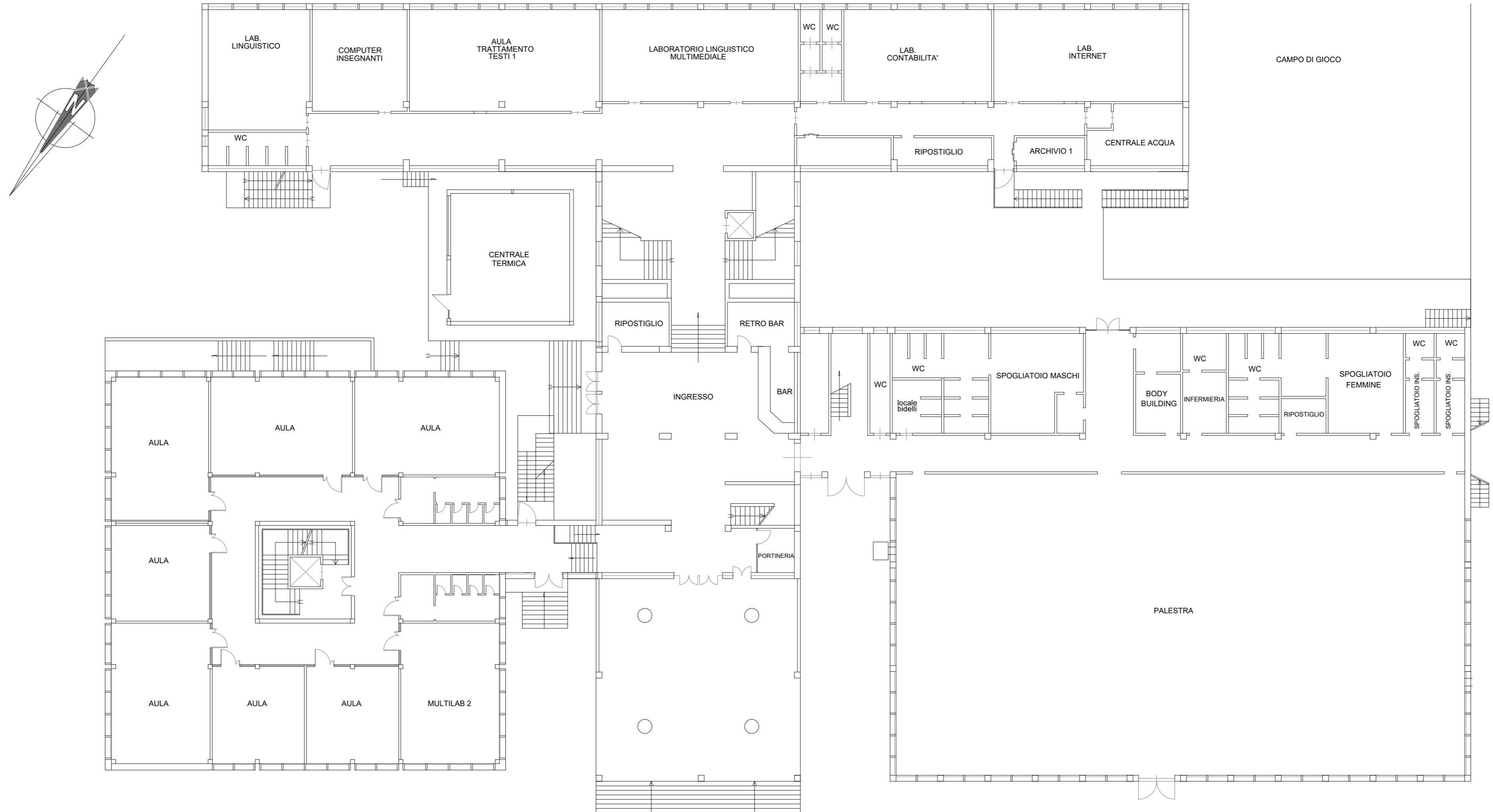
PIANTA PIANO 2° INTERRATO



PIANTA PIANO 1° SEMINTERRATO

SEDE CENTRALE DELL'I.T.E.T. "GALILEI-CARDUCCI" DI FERMO

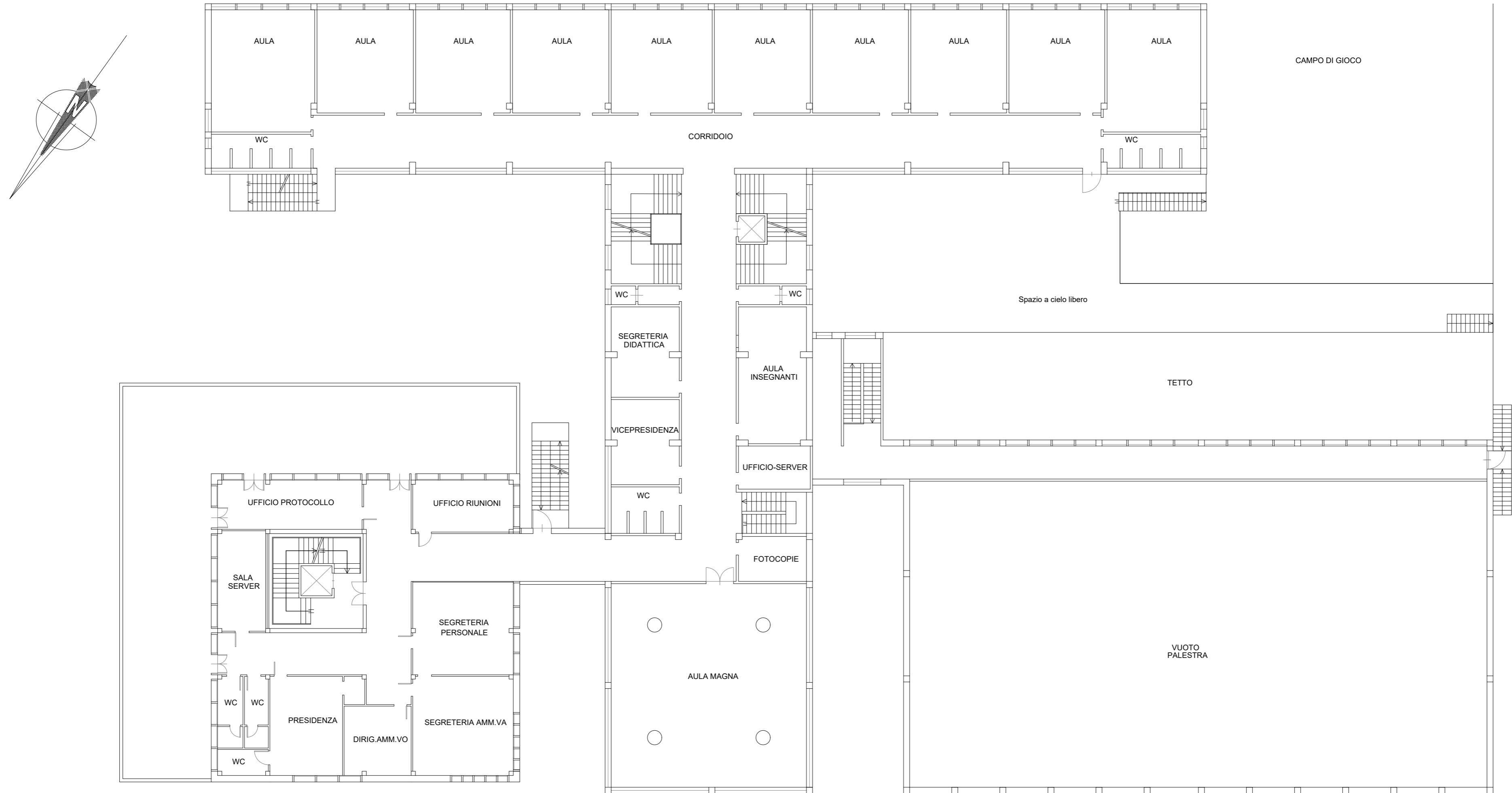
PIANTE IN SCALA 1:200



PIANTA PIANO RIALZATO

SEDE CENTRALE DELL'I.T.E.T. "GALILEI-CARDUCCI" DI FERMO

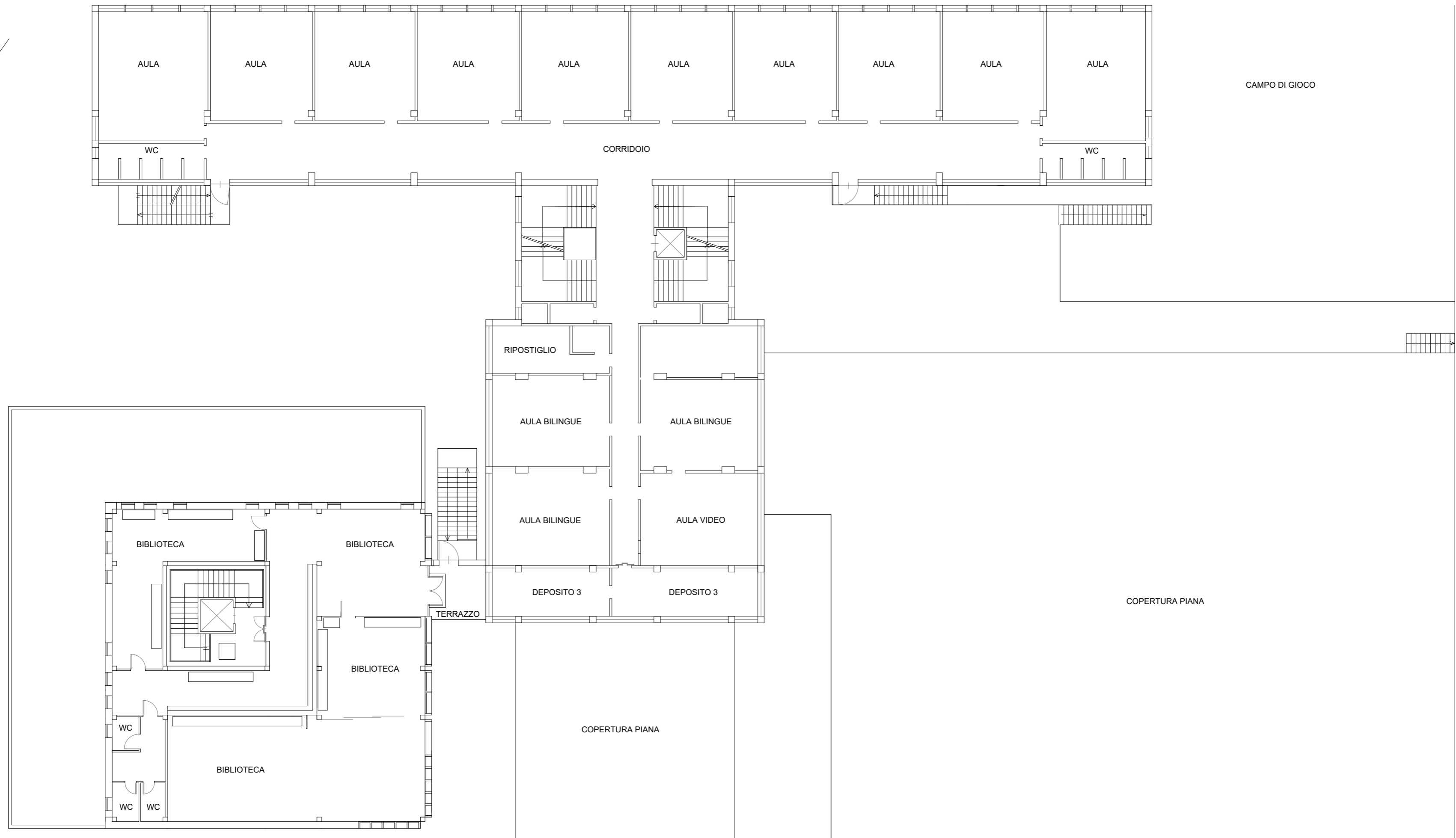
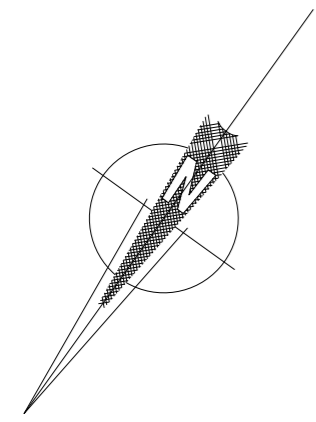
PIANTE IN SCALA 1:200



PIANTA PIANO PRIMO

SEDE CENTRALE DELL'I.T.E.T. "GALILEI-CARDUCCI" DI FERMO

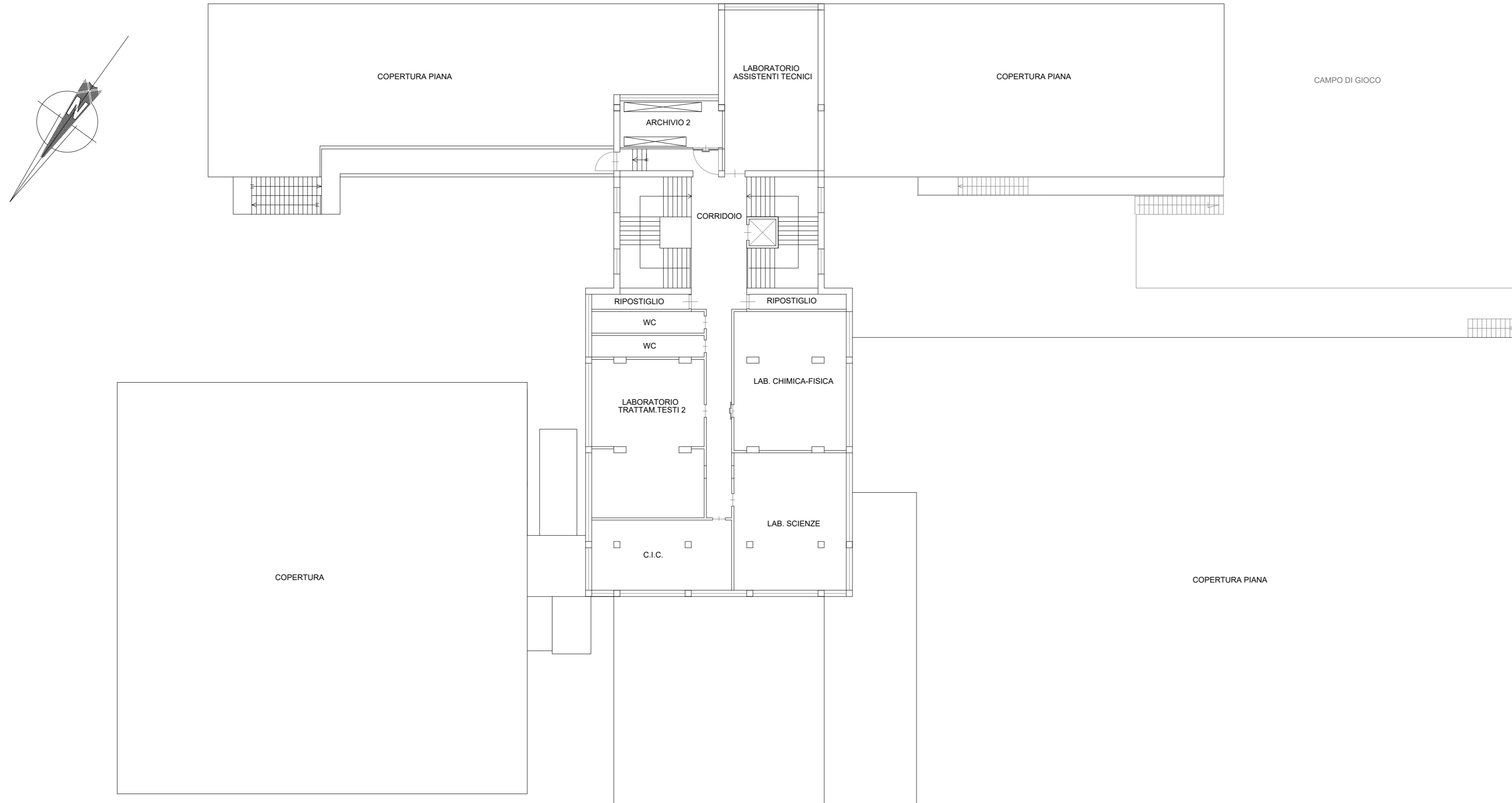
PIANTE IN SCALA 1:200



PIANTA PIANO SECONDO

SEDE CENTRALE DELL'I.T.E.T. "GALILEI-CARDUCCI" DI FERMO

PIANTE IN SCALA 1:200



PIANTA PIANO TERZO

Sede del Biennio dell'I.T.I.S. "Montani" di Fermo

INQUADRAMENTO TERRITORIALE



DATI GENERALI

Ubicazione: Via Bellesi n. 18, Fermo

Dati catastali: Fg. 44 P.IIa 147 Sub. 2,3

Volume: 20.020 mc circa

N. piani totali: 6

N. piani interrati: 3

Struttura portante: mista muratura - cemento armato

Orizzontamenti: solai in latero-cemento

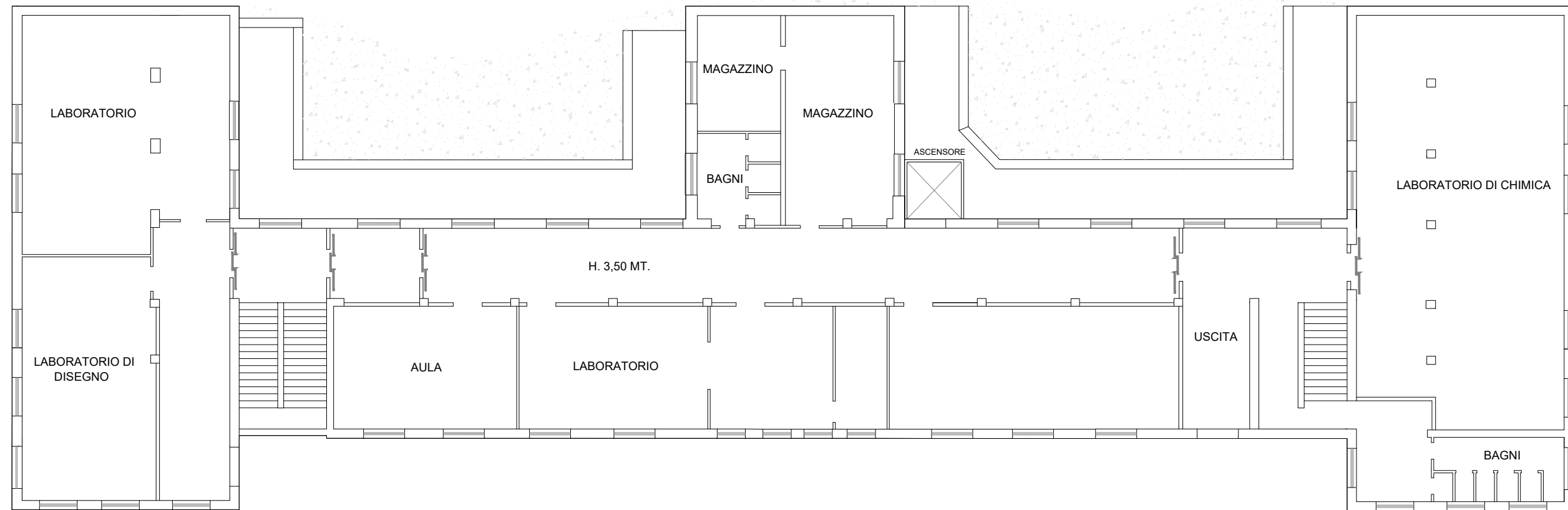
Presenza di controsoffitti: no

Anno di costruzione: 1965

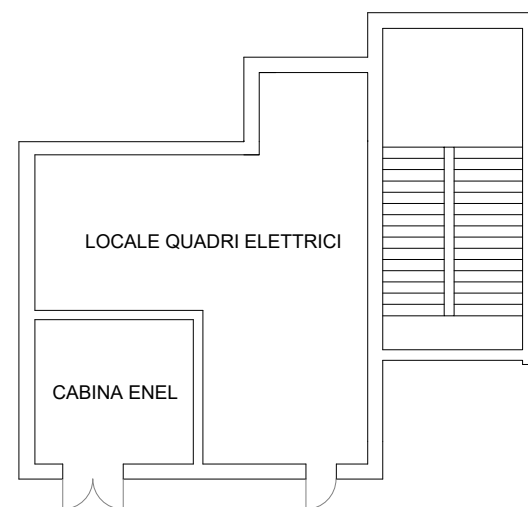
Edificio tutelato (D.Lgs. 42/2004): no

SEDE DEL BIENNIO DELL'I.T.I.S. "MONTANI" DI FERMO

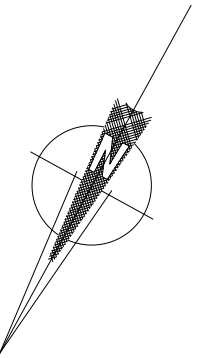
PIANTA PIANO 2° SOTTOSTRADA IN SCALA 1:200



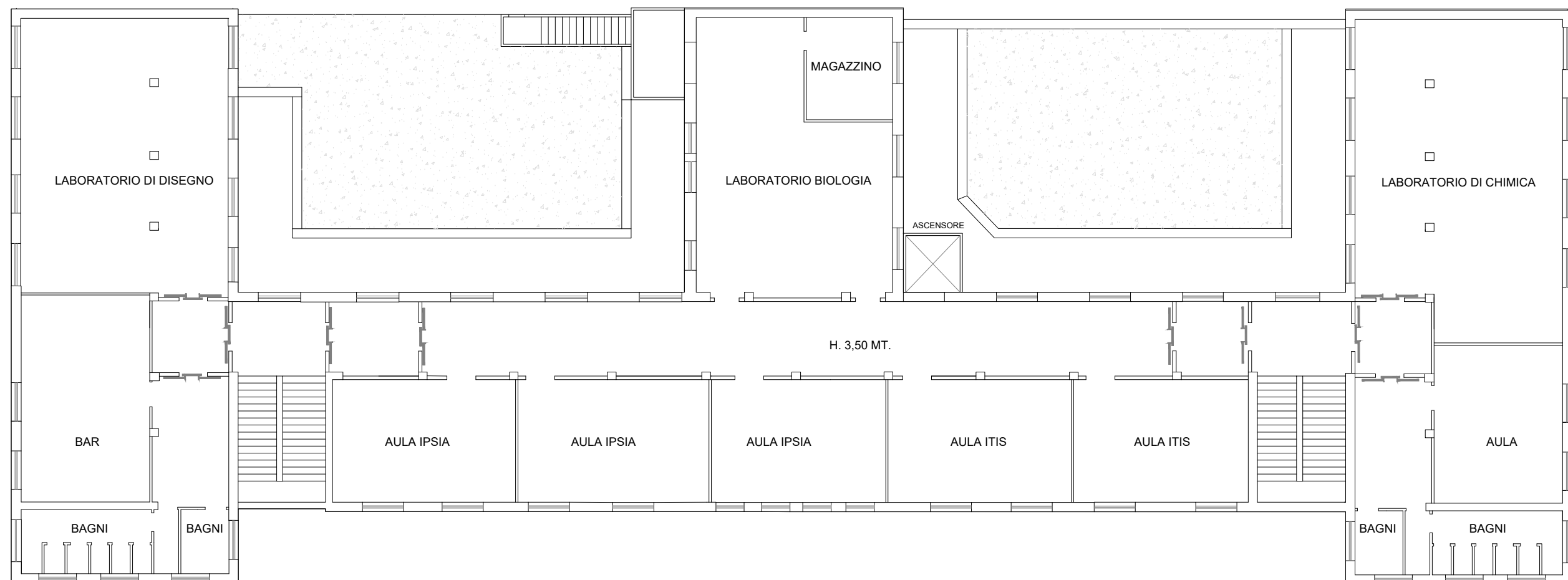
PIANTA PIANO 3° SOTTOSTRADA IN SCALA 1:200



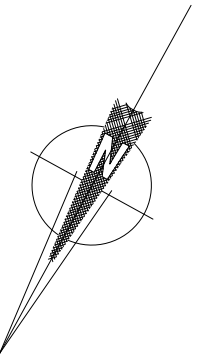
SEDE DEL BIENNIO DELL'I.T.I.S. "MONTANI" DI FERMO



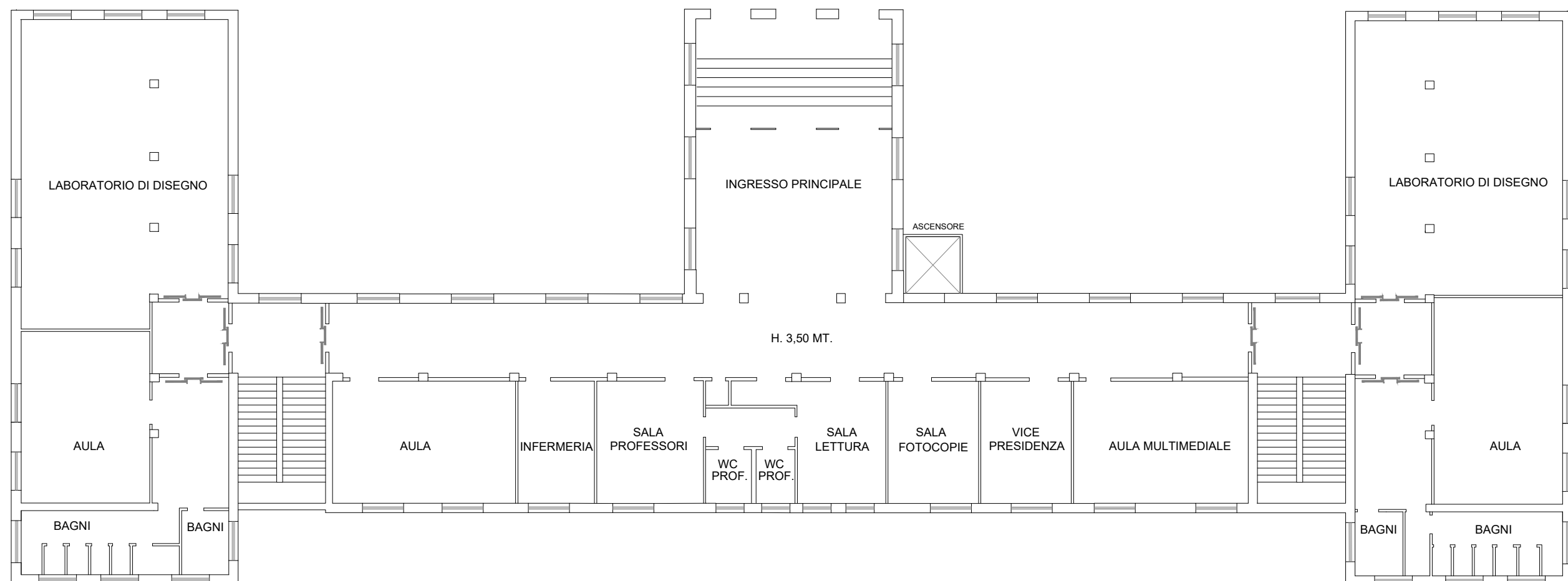
PIANTA PIANO 1° SOTTOSTRADA IN SCALA 1:200



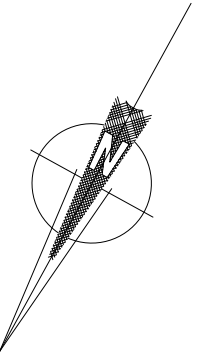
SEDE DEL BIENNIO DELL'I.T.I.S. "MONTANI" DI FERMO



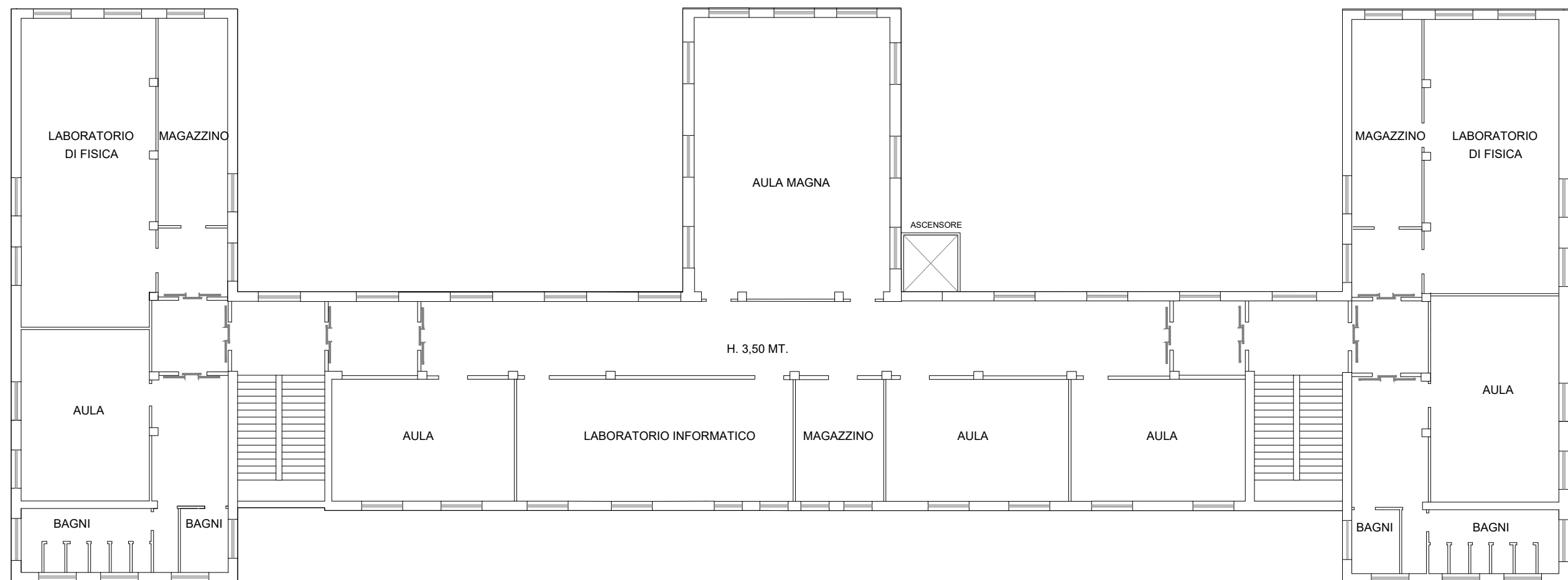
PIANTA PIANO TERRA IN SCALA 1:200



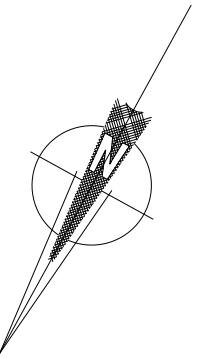
SEDE DEL BIENNIO DELL'I.T.I.S. "MONTANI" DI FERMO



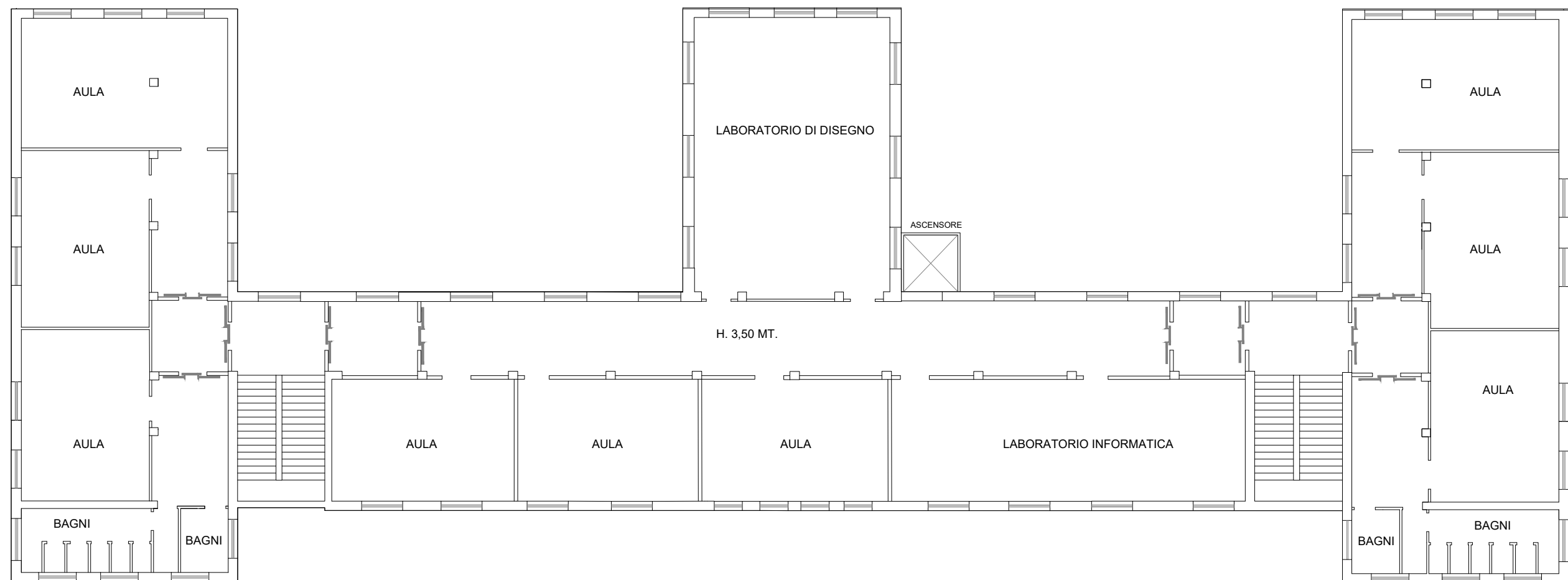
PIANTA PIANO PRIMO IN SCALA 1:200



SEDE DEL BIENNIO DELL'I.T.I.S. "MONTANI" DI FERMO



PIANTA PIANO SECONDO IN SCALA 1:200



Sede dell'I.P.S.I.A. "O. Ricci" di Fermo – Ala di monte e Ala di valle

INQUADRAMENTO TERRITORIALE



DATI GENERALI

Ubicazione: Via Salvo D'Acquisto n. 71, Fermo

Dati catastali: Fg. 44 P.IIa 169

Volume: 13.610 mc circa

N. piani totali: 5

N. piani interrati: 1

Struttura portante: a telaio in cemento armato

Orizzontamenti: solai in latero-cemento

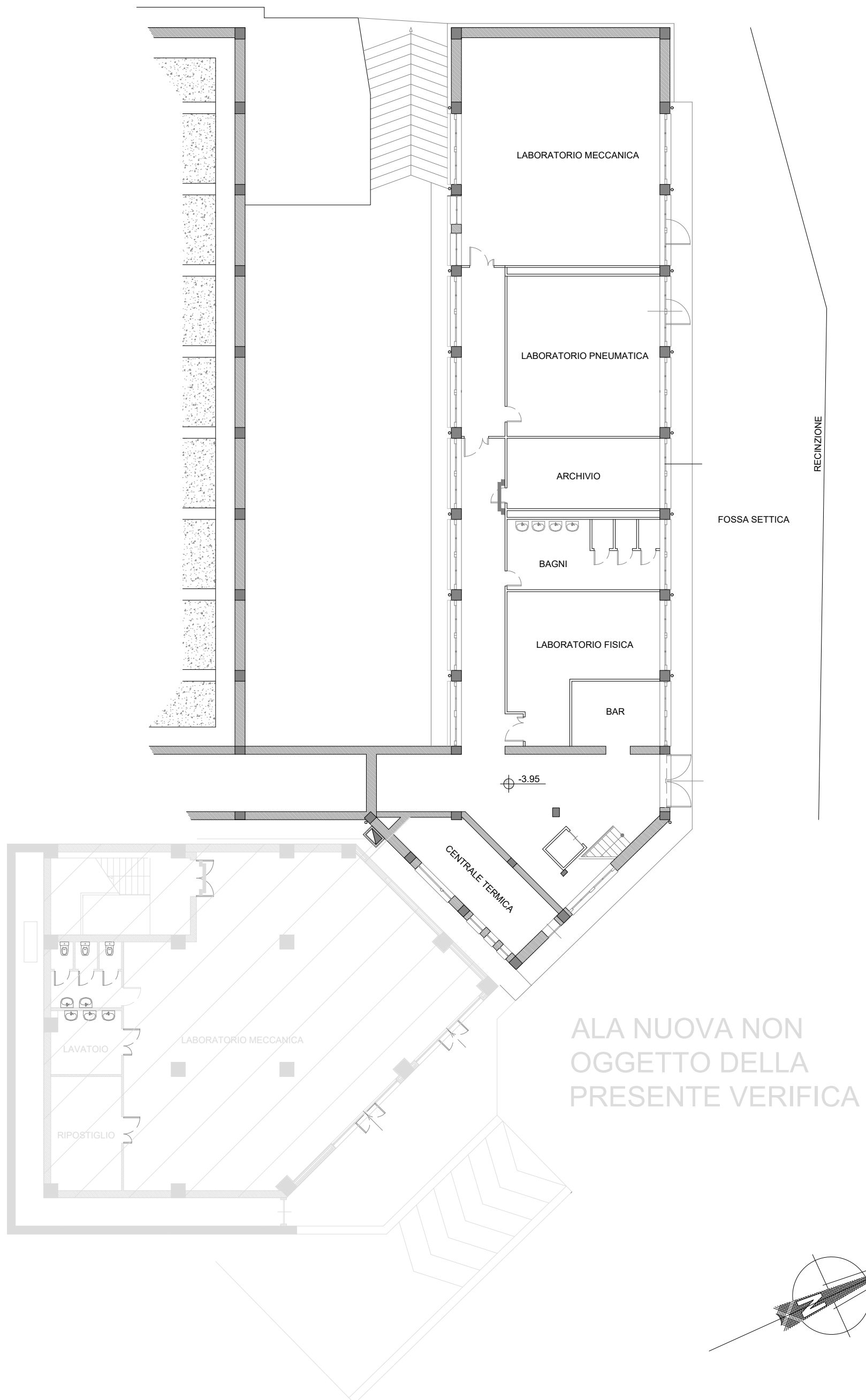
Presenza di controsoffitti: si (parte)

Anno di costruzione: 1965

Edificio tutelato (D.Lgs. 42/2004): no

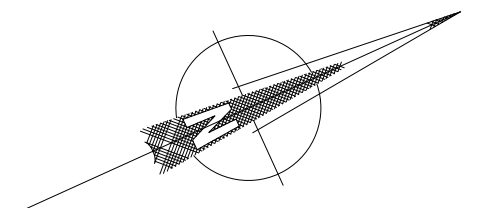
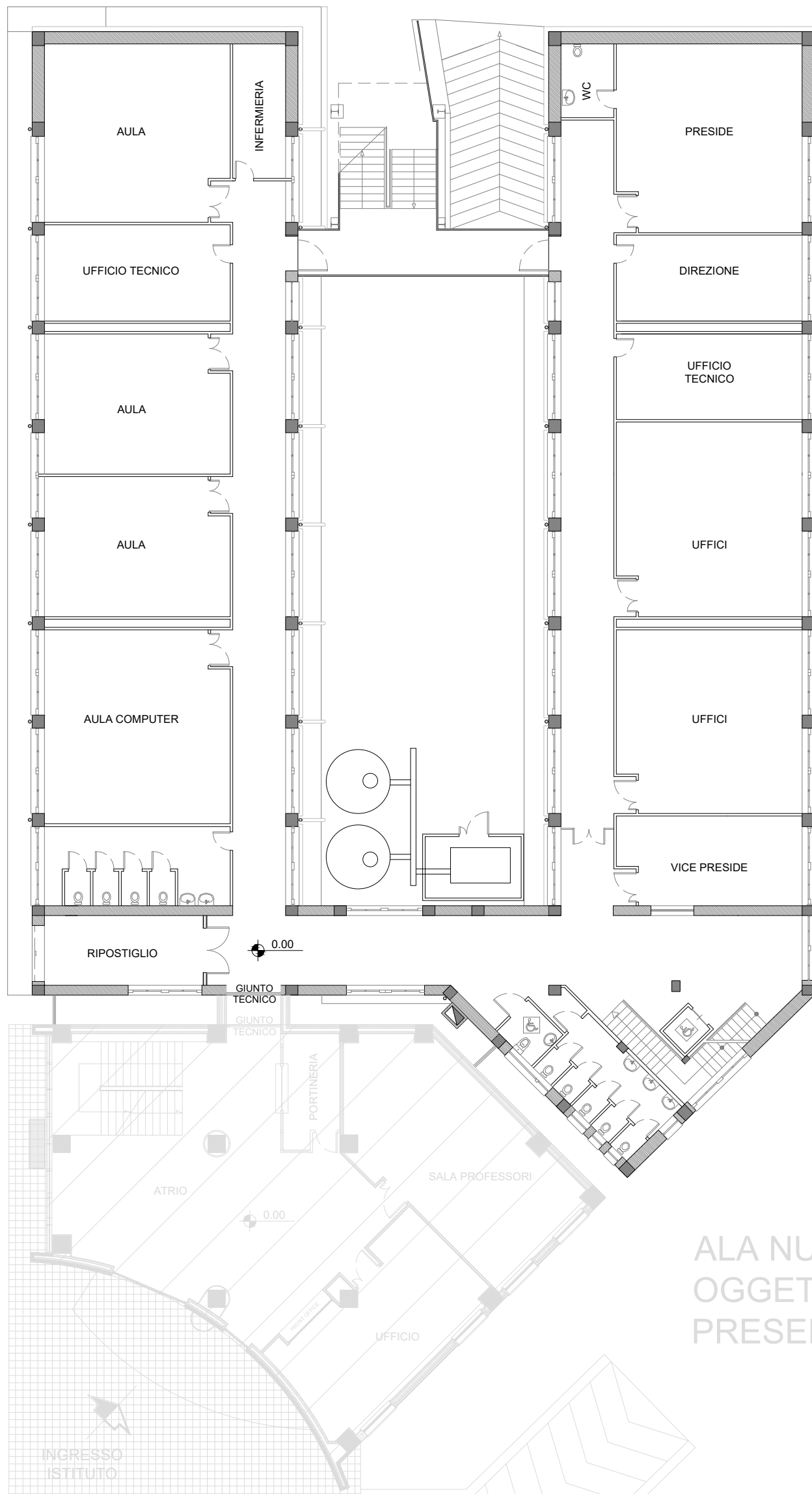
SEDE DELL'I.P.S.I.A. "O. RICCI" DI FERMO

PIANTA PIANO SEMINTERRATO IN SCALA 1:200



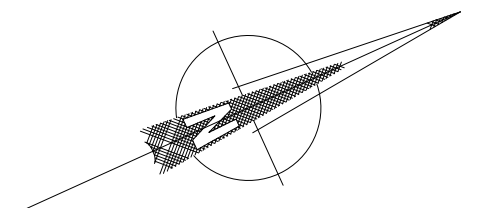
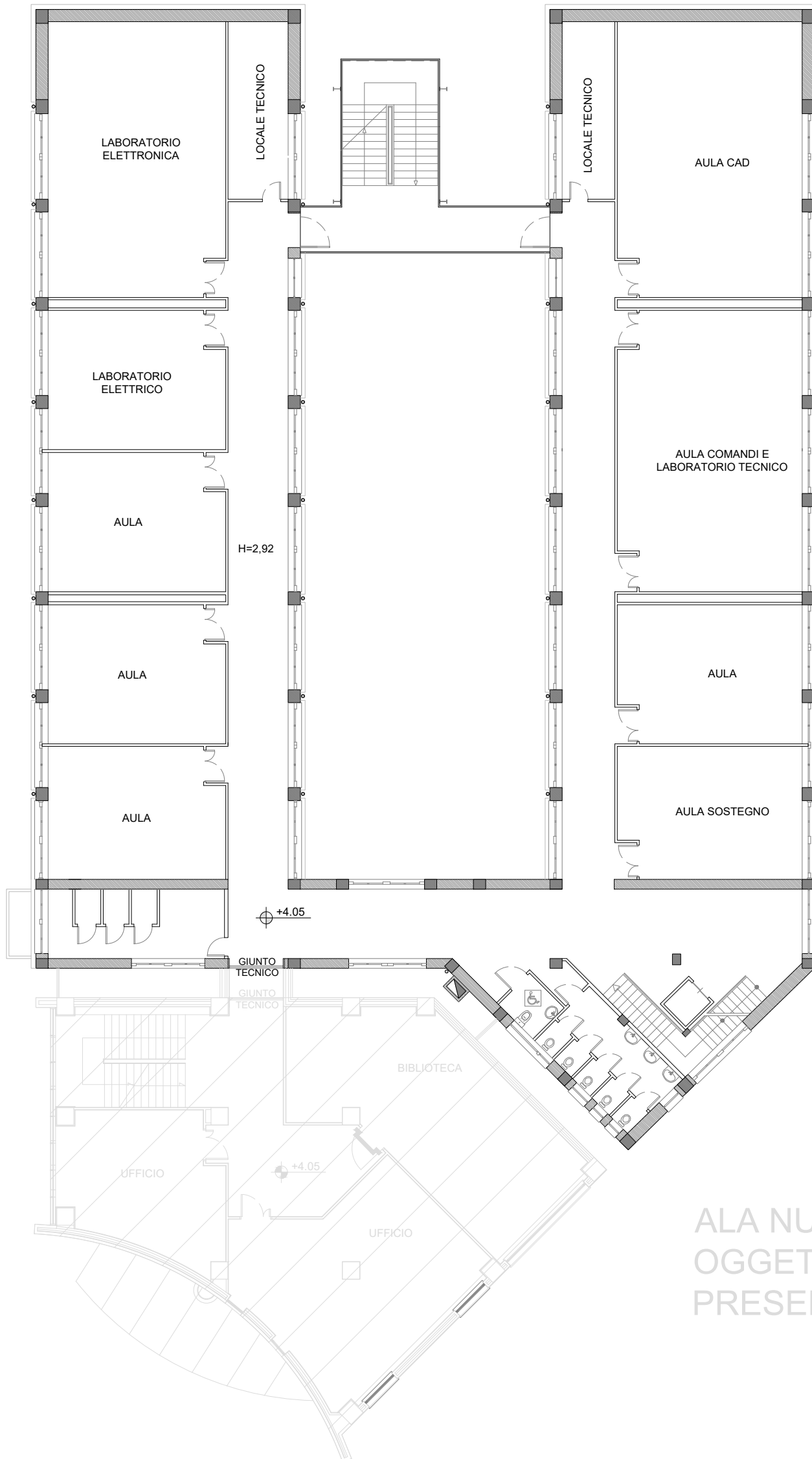
SEDE DELL'I.P.S.I.A. "O. RICCI" DI FERMO

PIANTA PIANO TERRA IN SCALA 1:200



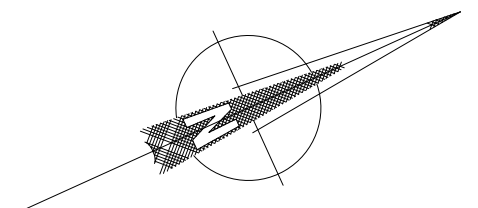
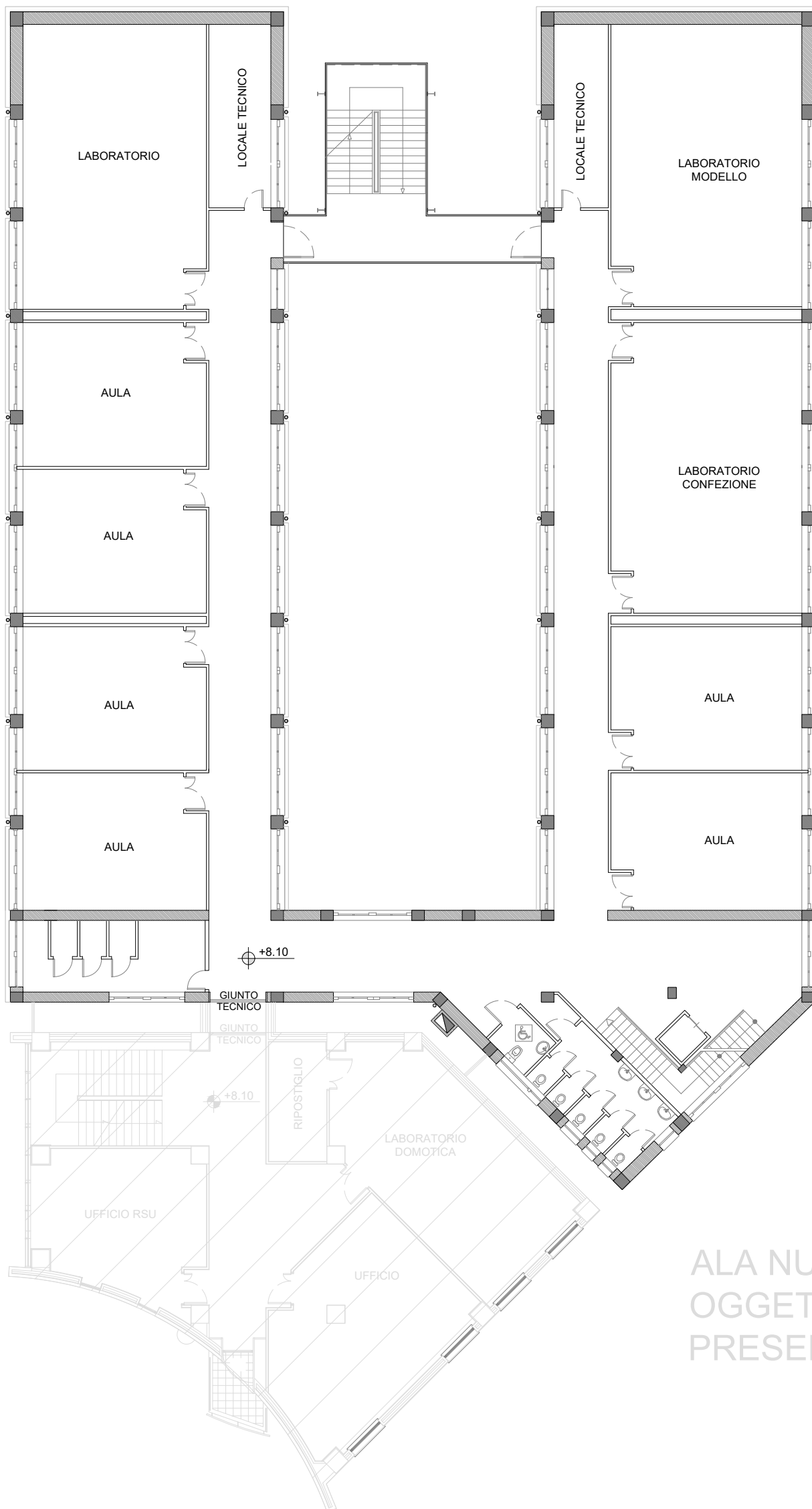
SEDE DELL'I.P.S.I.A. "O. RICCI" DI FERMO

PIANTA PIANO PRIMO IN SCALA 1:200



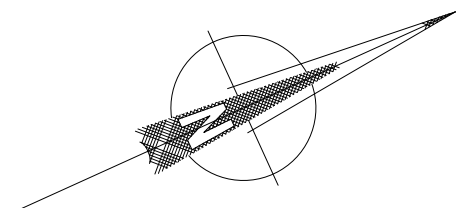
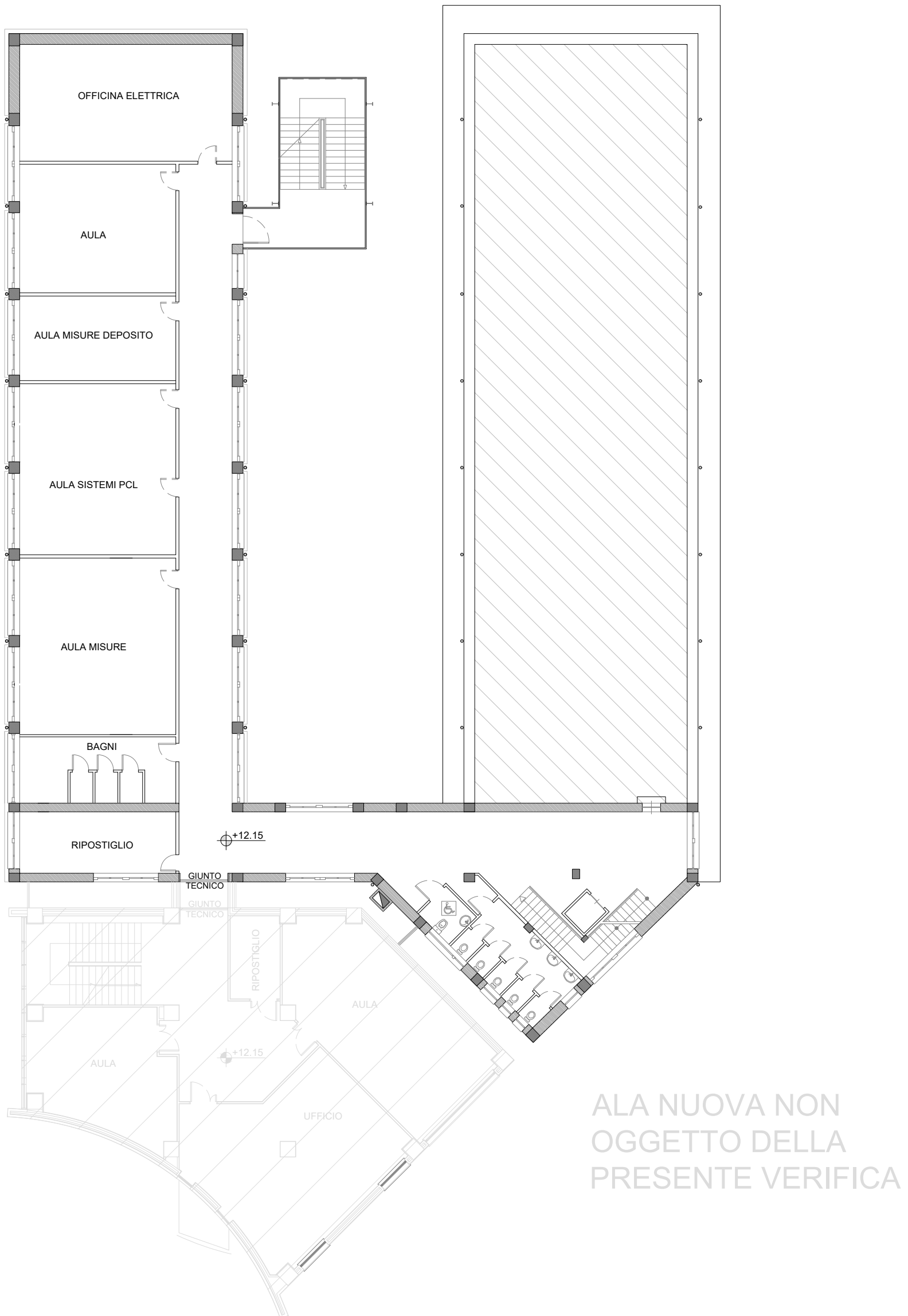
SEDE DELL'I.P.S.I.A. "O. RICCI" DI FERMO

PIANTA PIANO SECONDO IN SCALA 1:200



SEDE DELL'I.P.S.I.A. "O. RICCI" DI FERMO

PIANTA PIANO TERZO IN SCALA 1:200



Officine dell'I.T.I.S. "Montani" di Fermo - Padiglioni Meccanica e Chimica

INQUADRAMENTO TERRITORIALE



DATI GENERALI

Ubicazione: Via Montani, Fermo

Dati catastali: Fg. 60 P.IIa 12

Volume: 13.540 mc circa

N. piani totali: 4

N. piani interrati: 0

Struttura portante:

Mista muratura - cemento armato (meccanica)
Acciaio (chimica)

Orizzontamenti:

Solai in latero-cemento (meccanica)
Solai in lamiera grecata e soletta in calcestruzzo (chimica)

Presenza di controsoffitti: si (solo chimica)

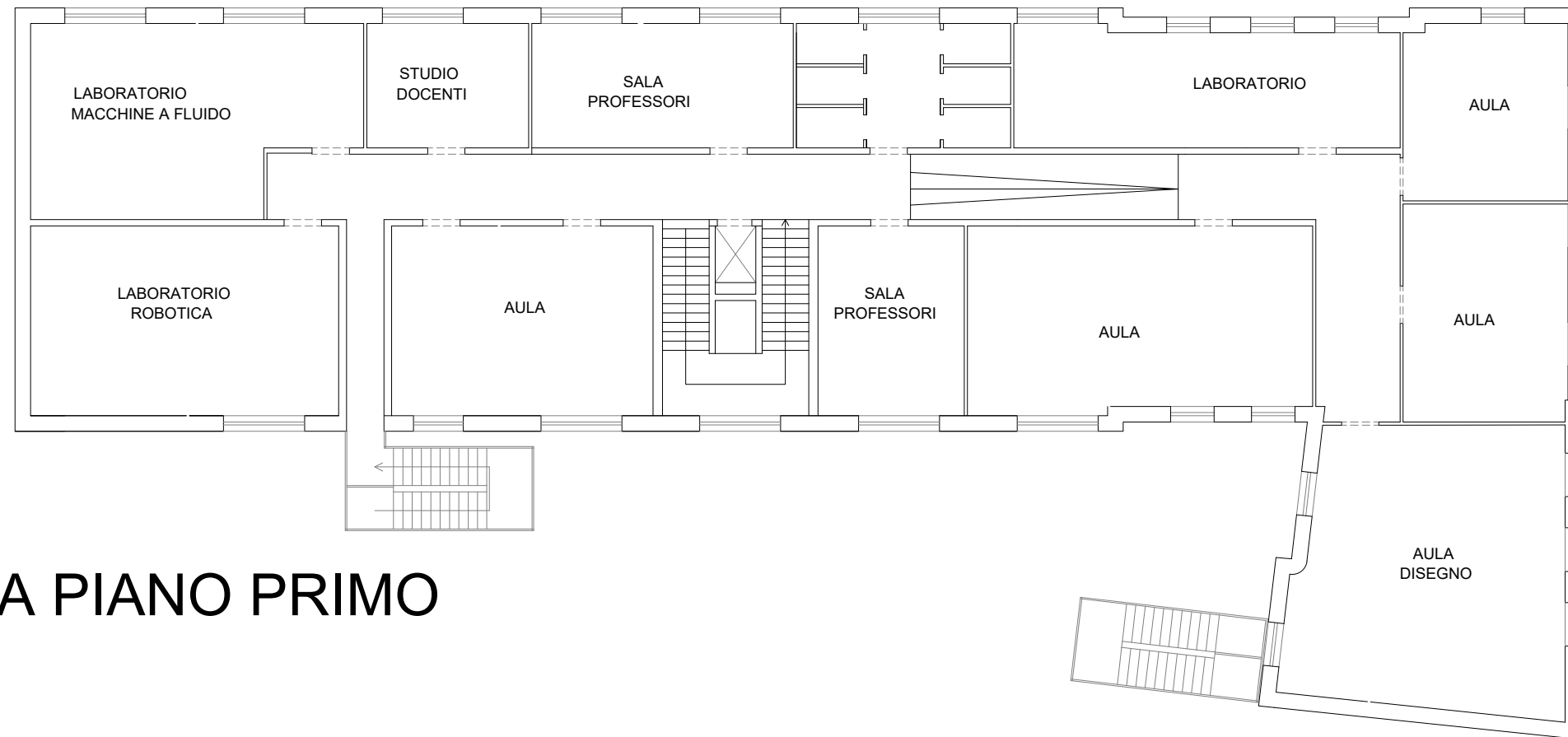
Anno di costruzione:

Anni '60 (meccanica)
Anni '30 (chimica)

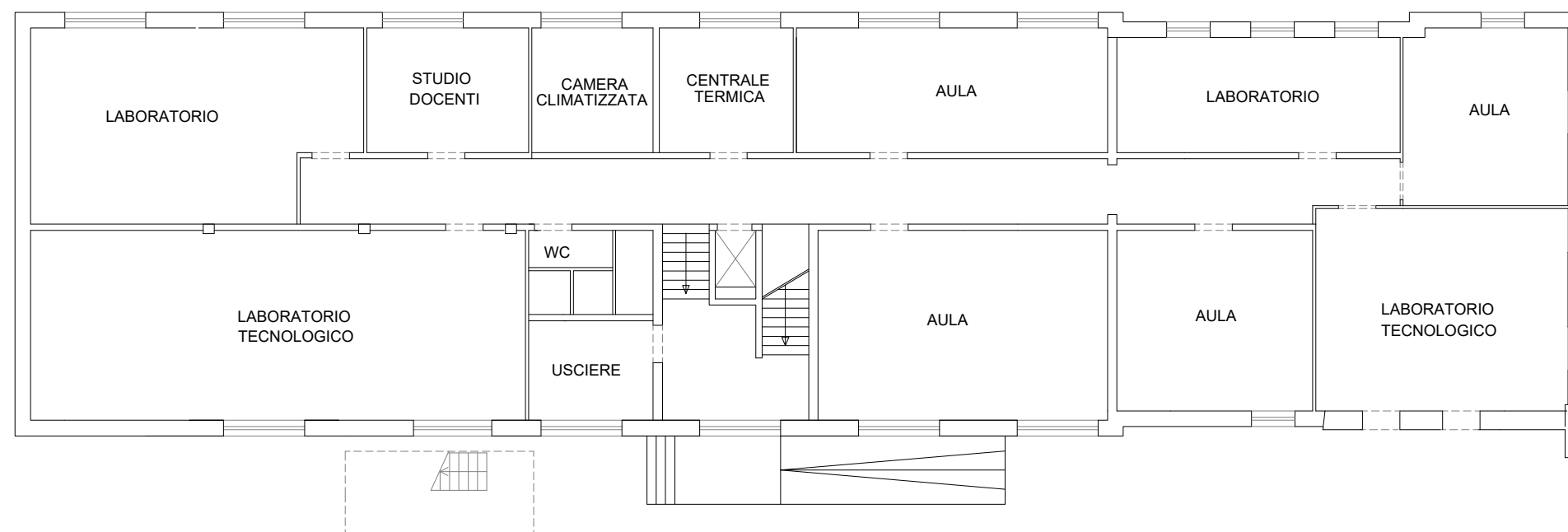
Edificio tutelato (D.Lgs. 42/2004): no



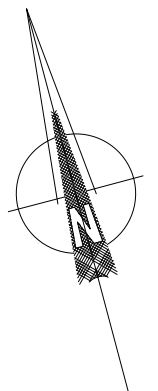
PADIGLIONE MECCANICA DELL'I.T.I.S. "MONTANI" DI FERMO - PIANTE IN SCALA 1 : 200



PIANTA PIANO PRIMO



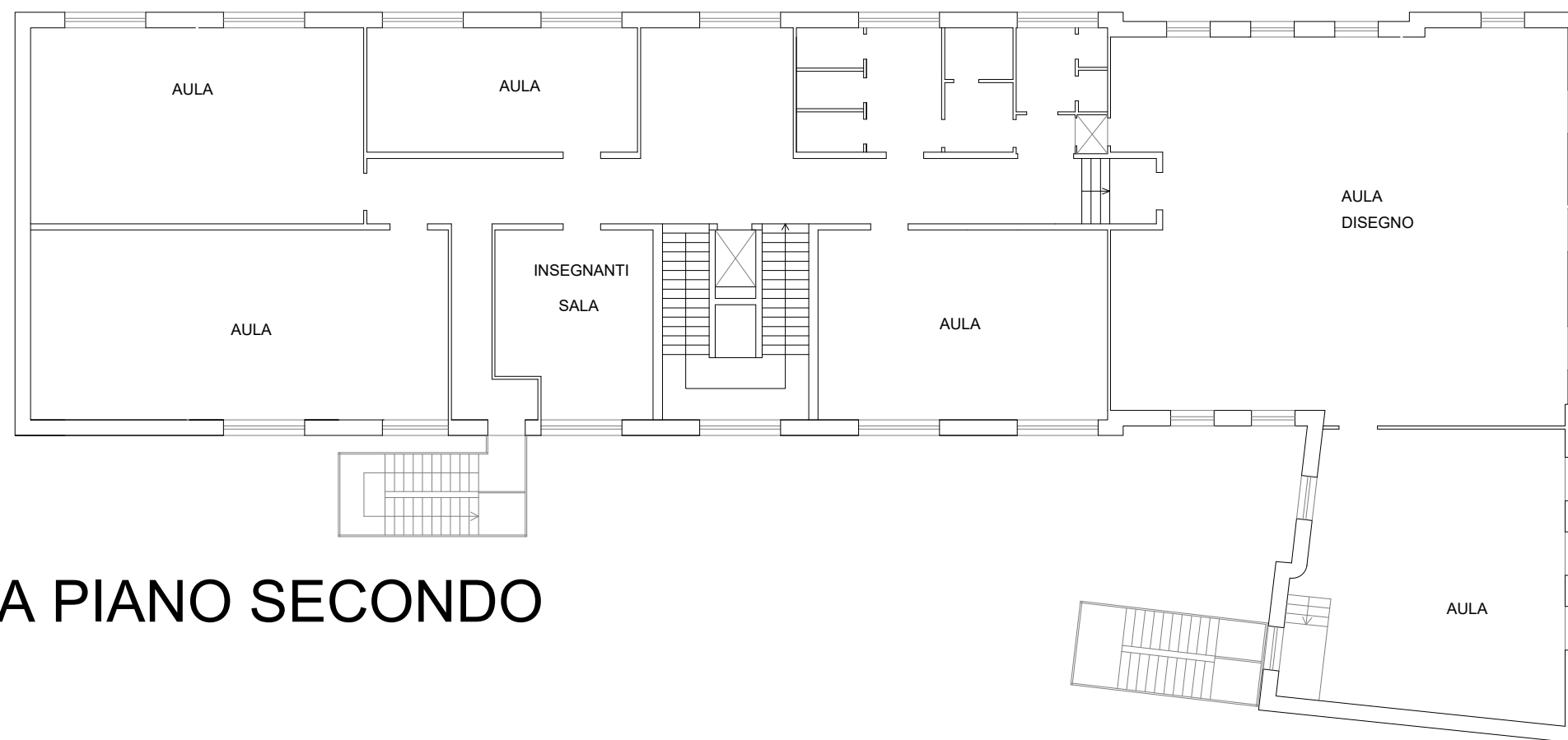
PIANTA PIANO TERRA



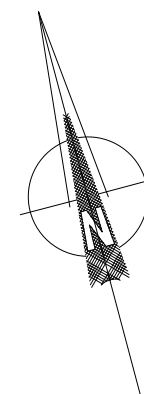
PADIGLIONE MECCANICA DELL'I.T.I.S. "MONTANI" DI FERMO - PIANTE IN SCALA 1 : 200



PIANTA PIANO TERZO



PIANTA PIANO SECONDO



PADIGLIONE CHIMICA DELL'I.T.I.S. "MONTANI" DI FERMO - PIANTA PIANO TERRA IN SCALA 1 : 200

VIA BELLESI

PADIGLIONE MECCANICA NON
OGGETTO DELLA
PRESENTE VERIFICA

WC

INGRESSO PADIGLIONE CHIMICA

CORTILE

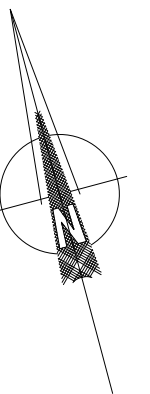
MUSEO NON
OGGETTO DELLA
PRESENTE VERIFICA

ATRIO

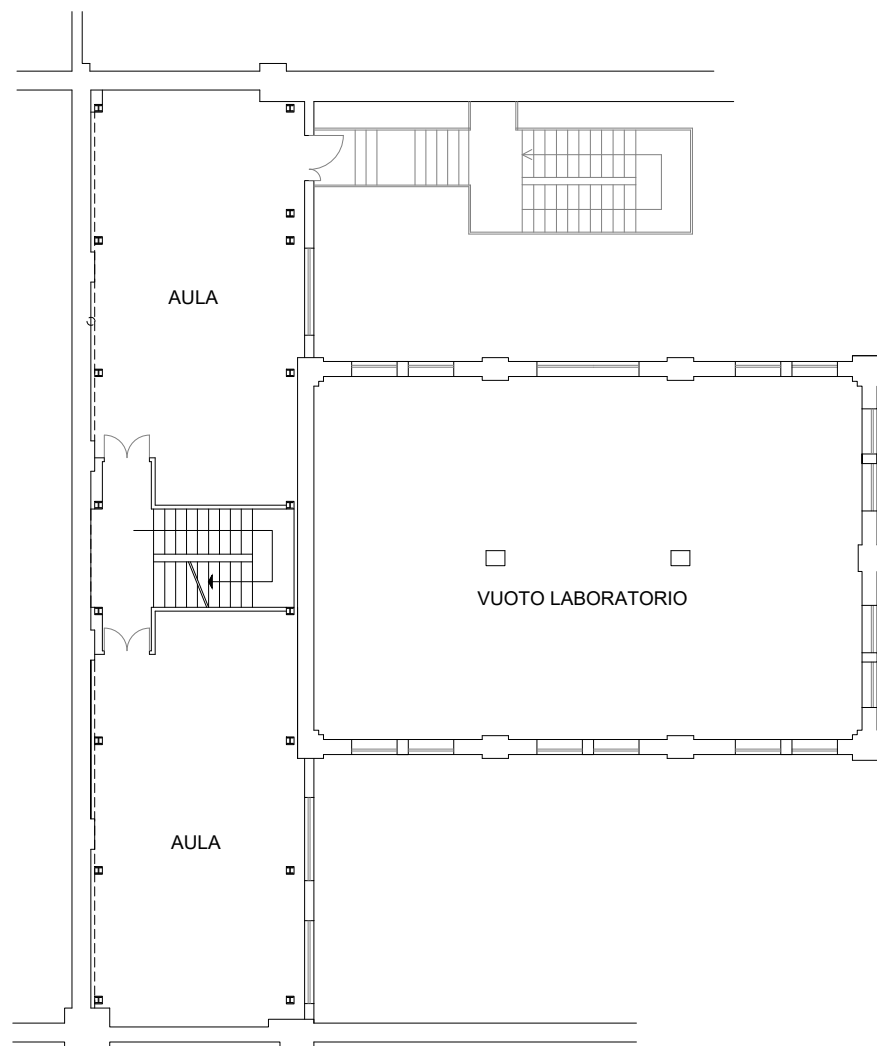
LABORATORIO
CHIMICA

LABORATORIO
STRUMENTALE

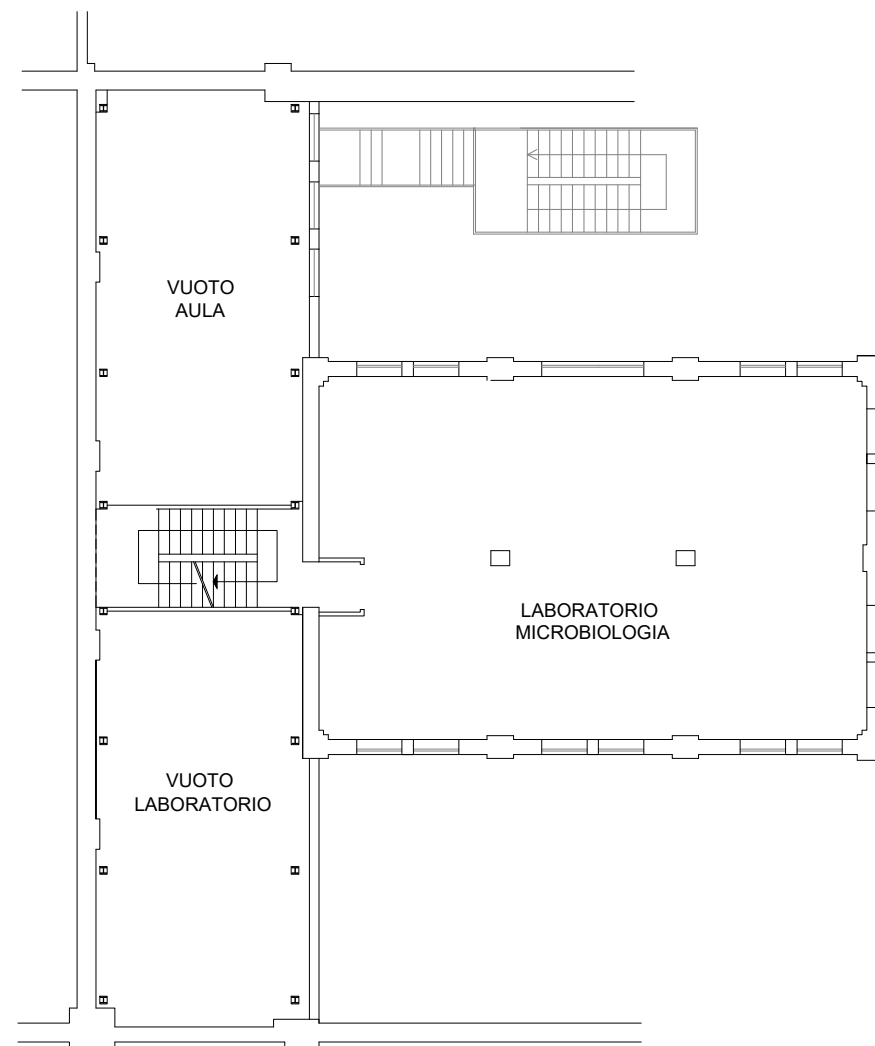
LABORATORIO TORNERIA NON
OGGETTO DELLA
PRESENTE VERIFICA



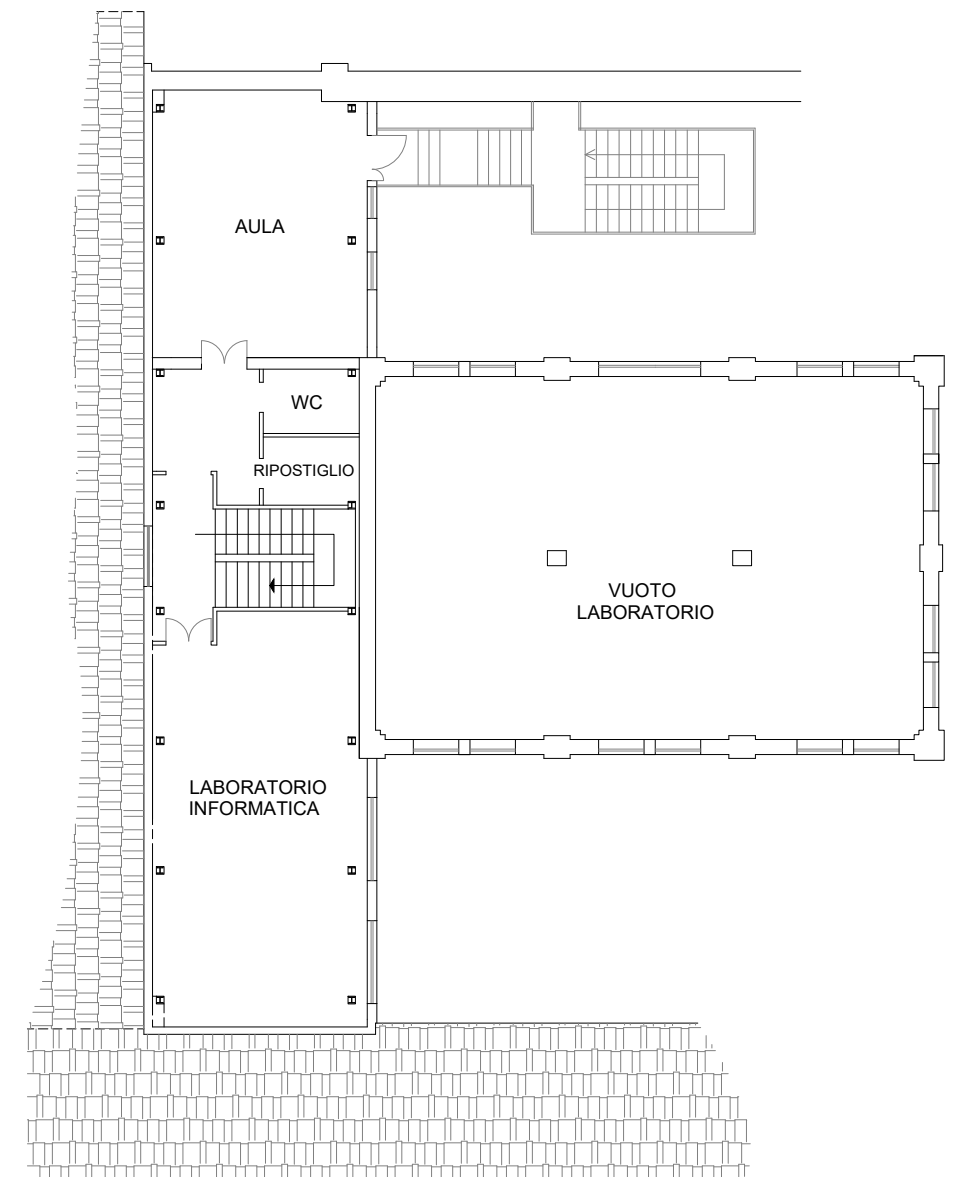
PADIGLIONE CHIMICA DELL'I.T.I.S. "MONTANI" DI FERMO - PIANTE IN SCALA 1 : 200



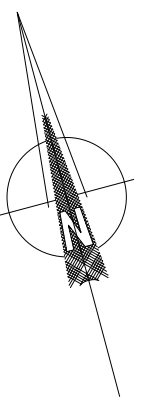
PIANTA PIANO PRIMO



PIANTA PIANO SECONDO

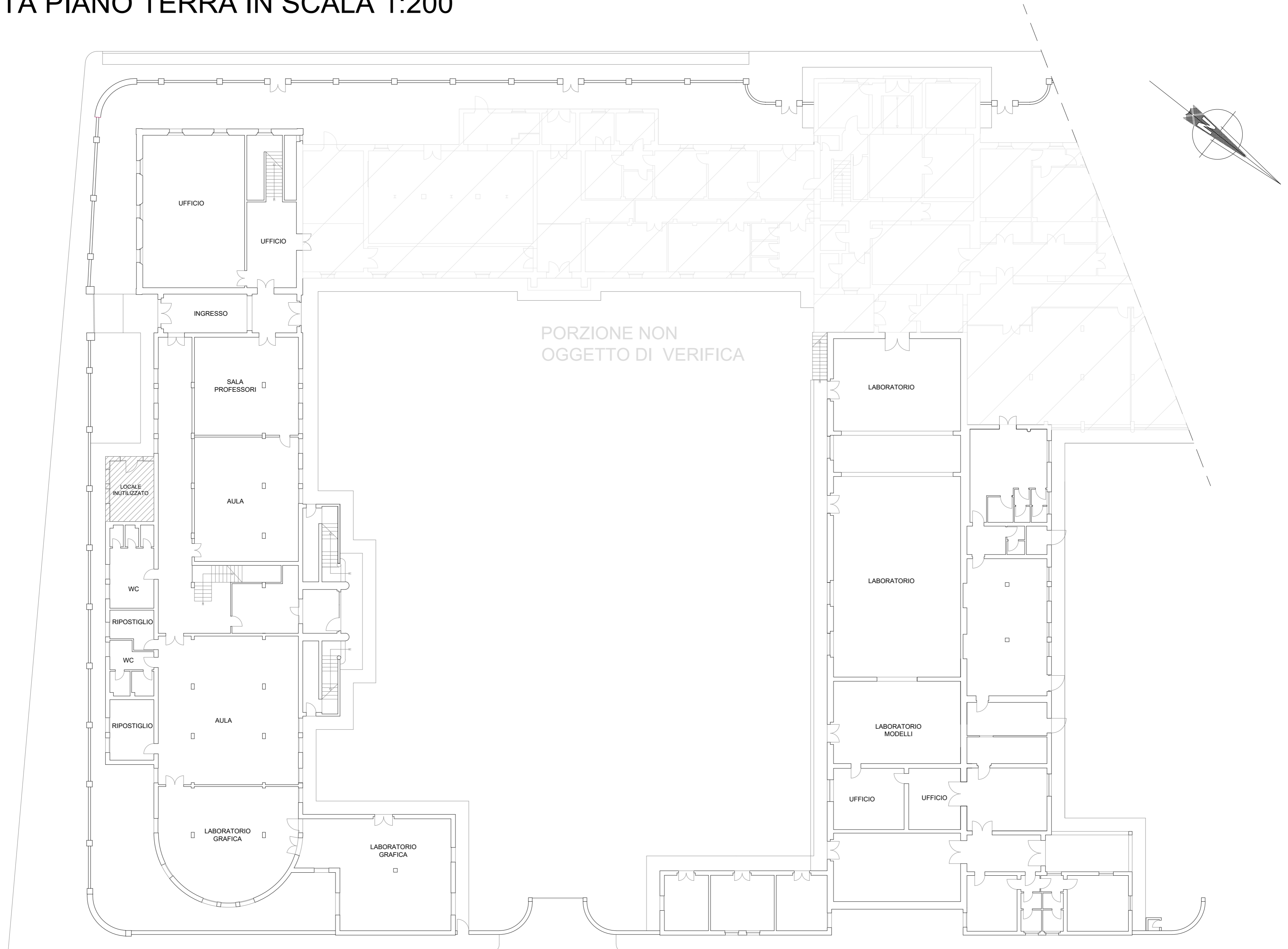


PIANTA PIANO TERZO



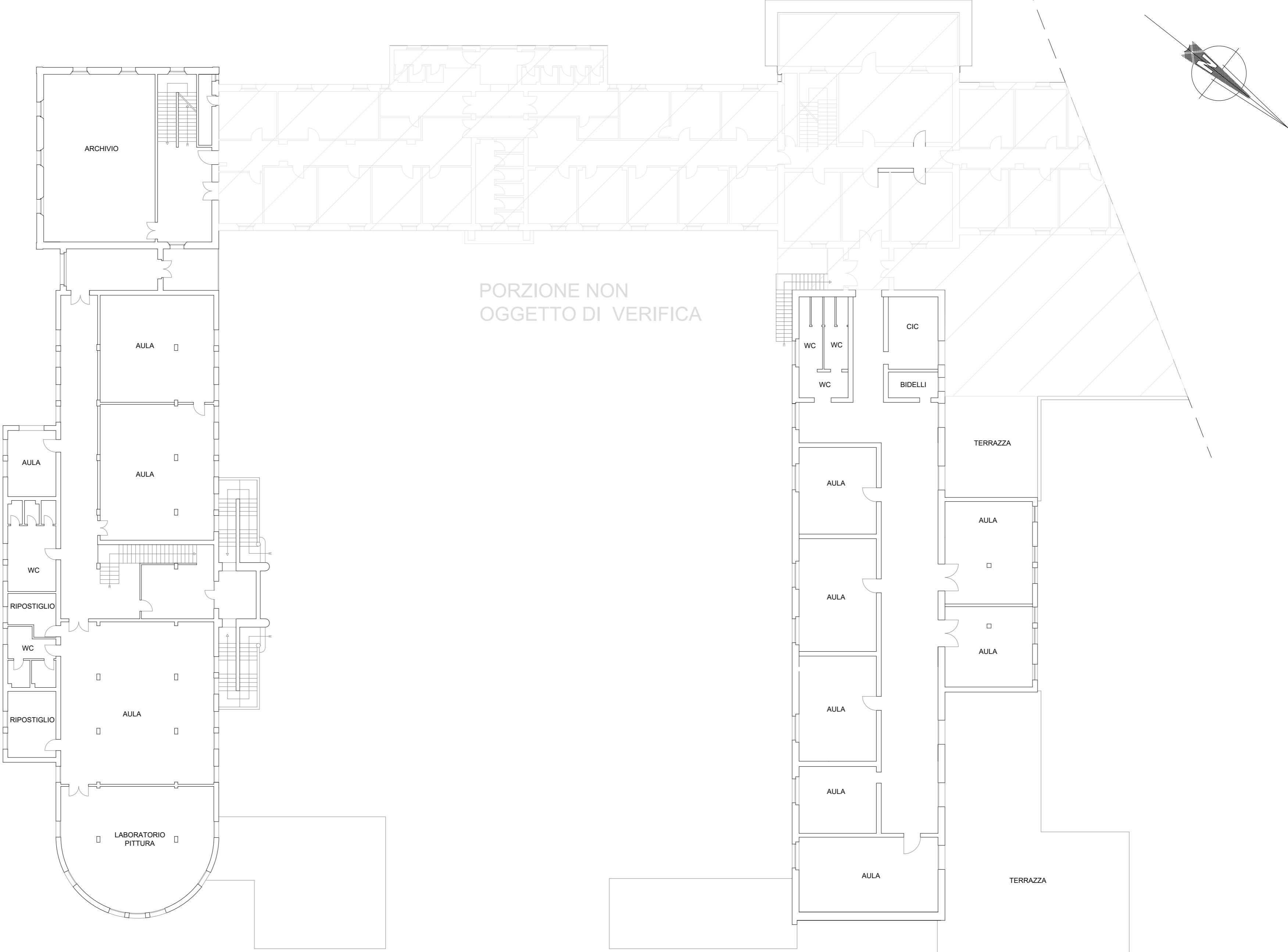
SEDE DI PORTO SAN GIORGIO DEL LICEO ARTISTICO "PREZIOTTI-LICINI"

PIANTA PIANO TERRA IN SCALA 1:200




SEDE DI PORTO SAN GIORGIO DEL LICEO ARTISTICO "PREZIOTTI-LICINI"

PIANTA PIANO PRIMO IN SCALA 1:200




SEDE DI PORTO SAN GIORGIO DEL LICEO ARTISTICO "PREZIOTTI-LICINI"

PIANTA PIANO SECONDO IN SCALA 1:200



Sede centrale dell'I.P.S.E.S.S. "Tarantelli" di San'Elpidio a Mare

INQUADRAMENTO TERRITORIALE



DATI GENERALI

Ubicazione: Corso Baccio n. 25, Sant'Elpidio a Mare

Dati catastali: Fg. 59 P.IIa 207

Volume: 10.557 mc circa

N. piani totali: 4

N. piani interrati: 1

Struttura portante: in muratura

Orizzontamenti: solai in legno, solai in latero-cemento

Presenza di controsoffitti: si (parte)
Controsoffitto in camorcanna

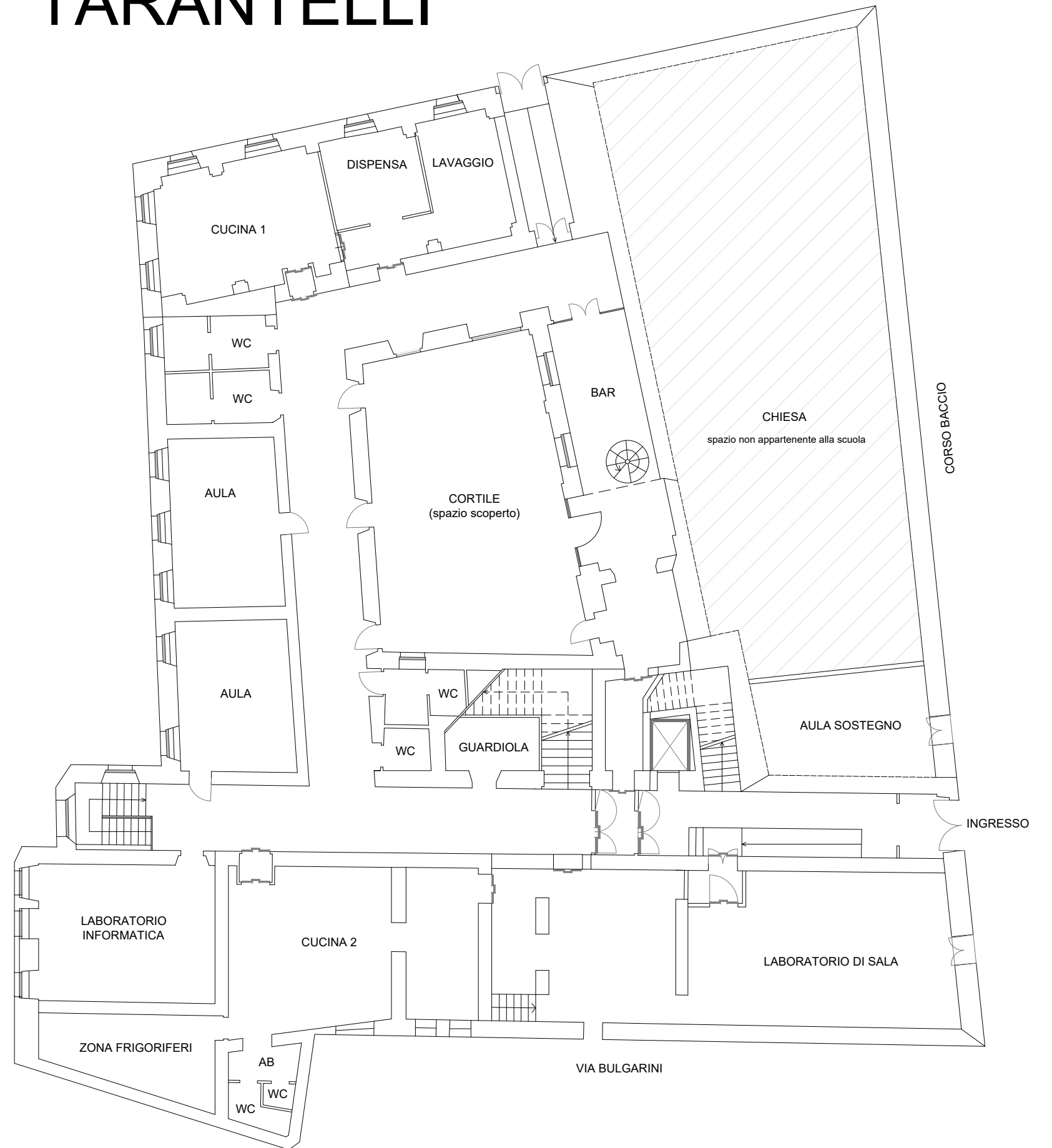
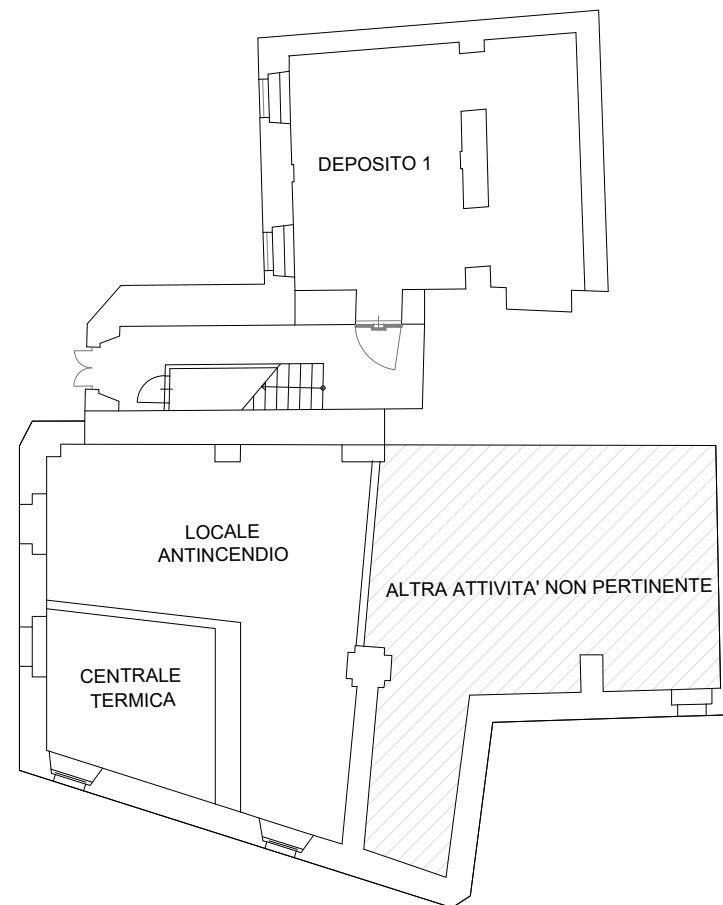
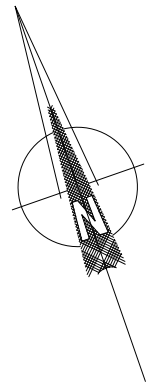
Anno di costruzione: XIX secolo

Edificio vincolato (D.Lgs. 42/2004): si

SEDE DELL'I.S.P.E.S.S. "TARANTELLI"

DI Sant'Elpidio a Mare

PIANTE IN SCALA 1: 200



PIANTA PIANO SEMINTERRATO

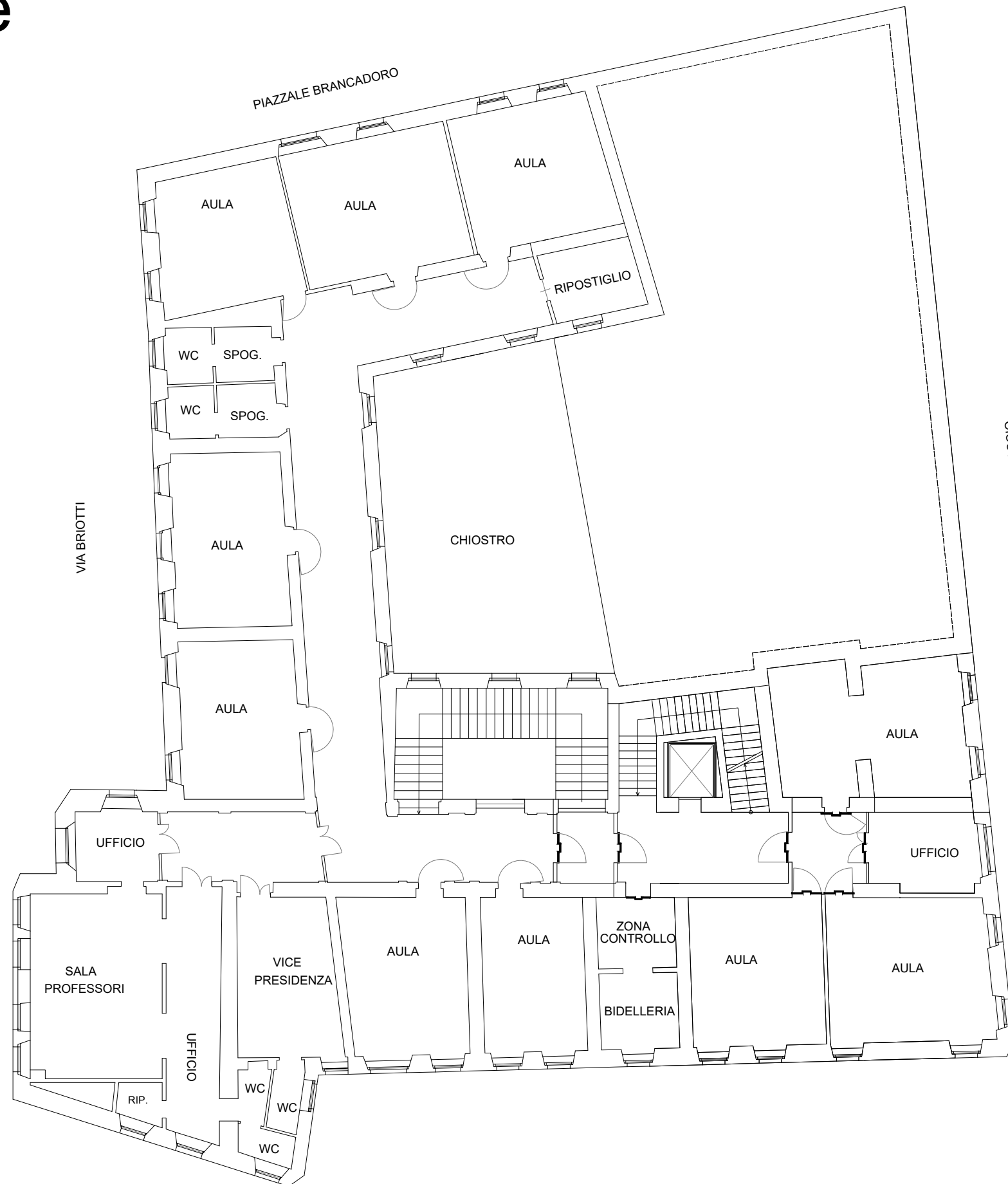
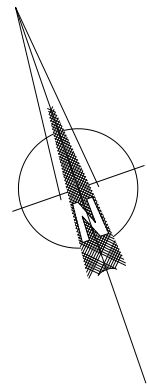
PIANTA PIANO TERRA

SEDE DELL'I.S.P.E.S.S. "TARANTELLI"

DI Sant'Elpidio a Mare

PIANTA PIANO PRIMO

IN SCALA 1: 200

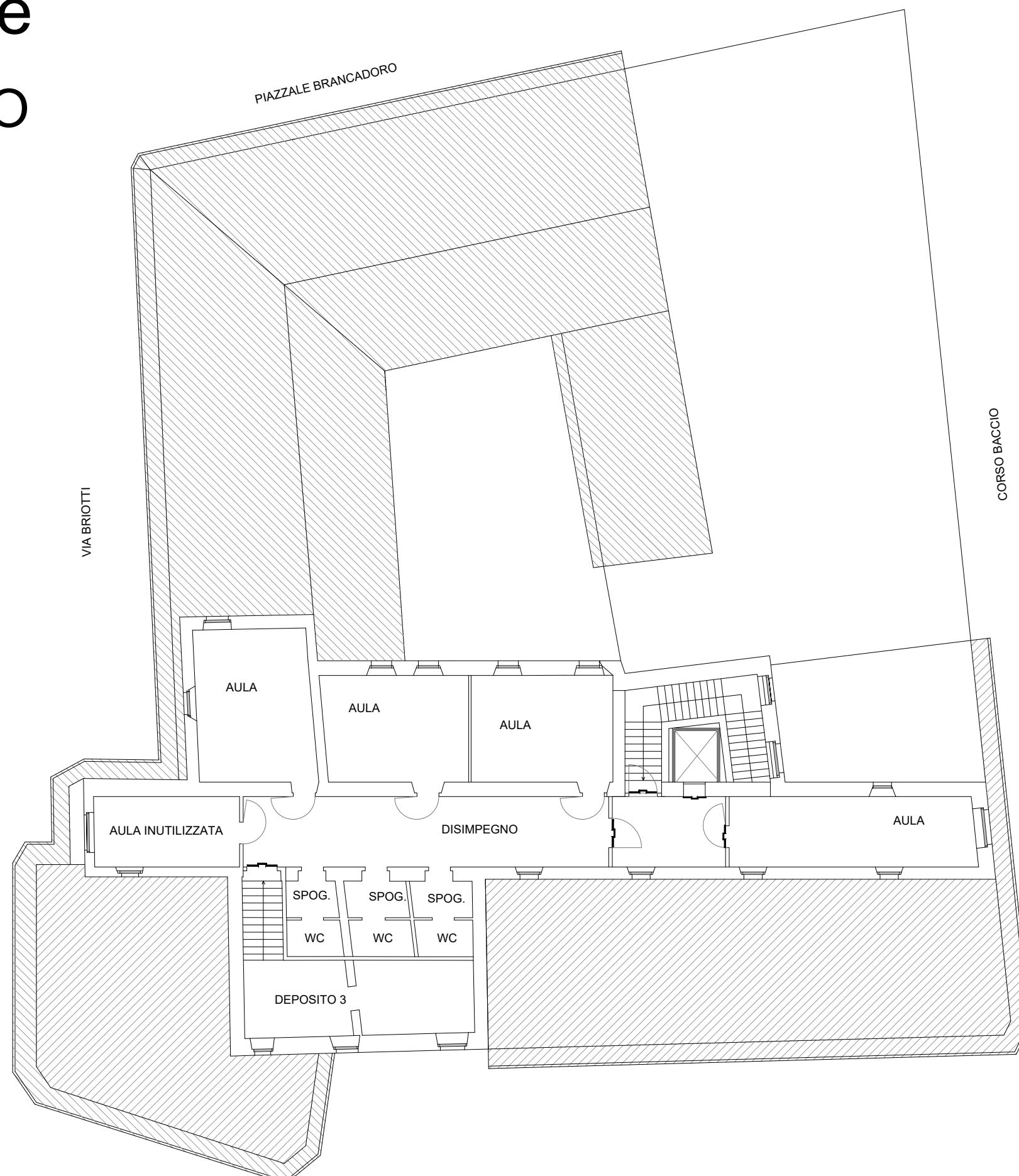
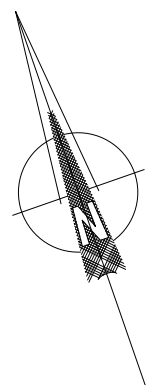


SEDE DELL'I.S.P.E.S.S. "TARANTELLI"

DI Sant'Elpidio a Mare

PIANTA PIANO SECONDO

IN SCALA 1: 200



Sede del Liceo delle Scienze Umane “A. Caro” di Fermo – corpo centrale

INQUADRAMENTO TERRITORIALE



DATI GENERALI

Ubicazione: Largo Cavallotti n. 5, Fermo

Dati catastali: Fg. 61, P.Illa 302

Volume: 8.900 mc circa

N. piani totali: 4

N. piani interrati: 2

Struttura portante: muratura

Orizzontamenti: solai in latero-cemento,
solai in legno, volte in muratura

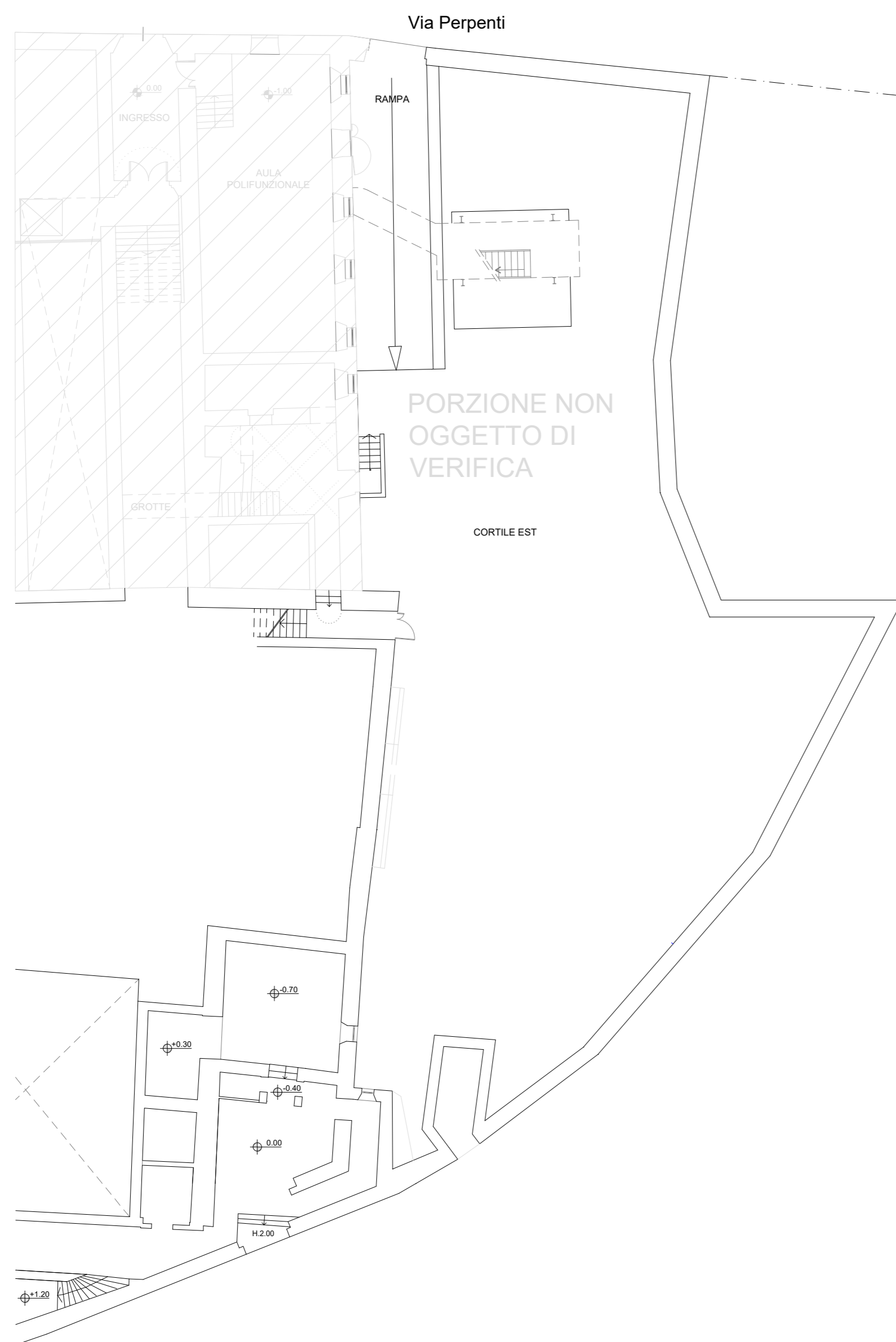
Presenza di controsoffitti: si (parte)
Controsoffitto in camorcanna

Anno di costruzione: XIII secolo

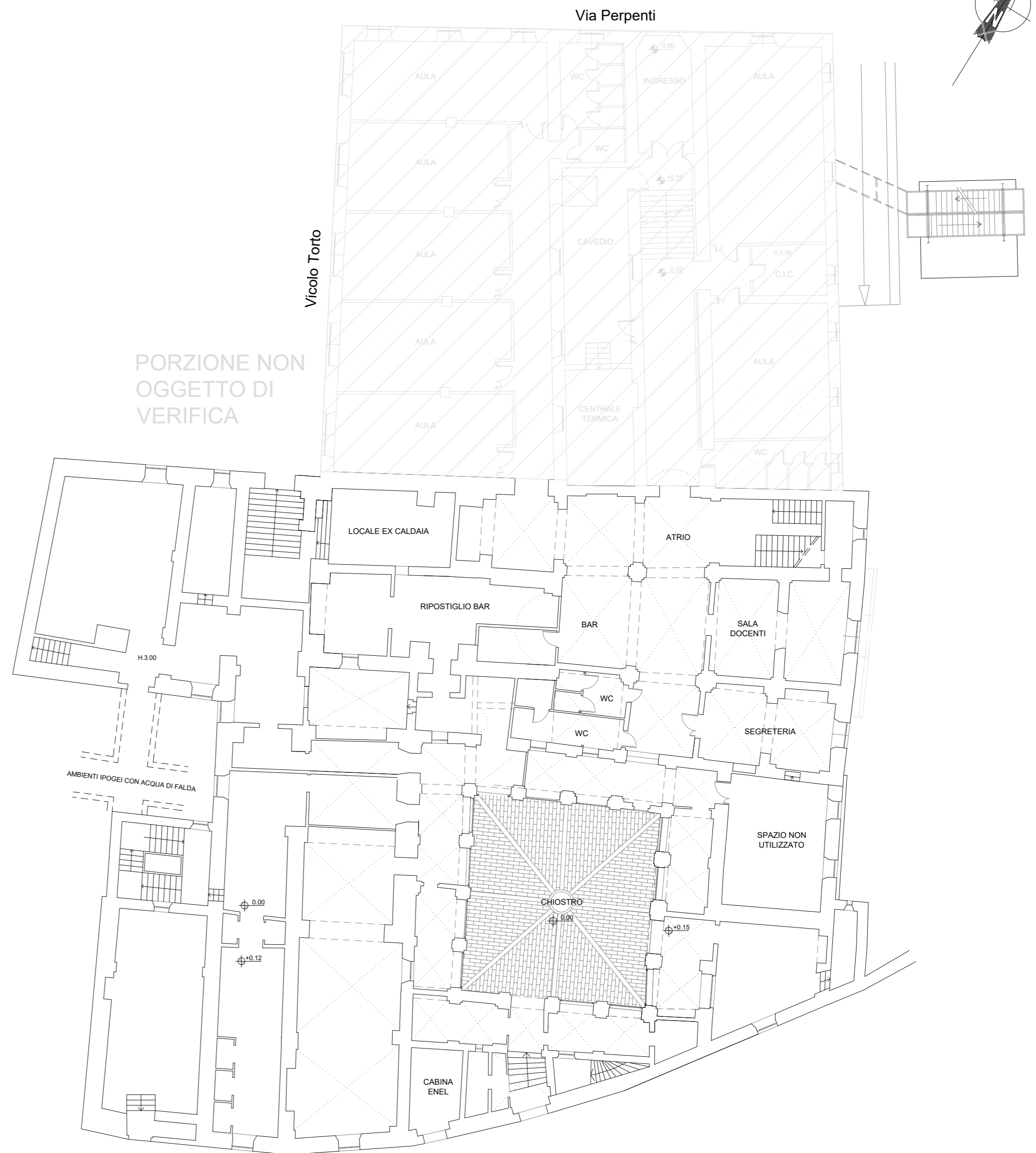
Edificio tutelato (D.Lgs. 42/2004): si

SEDE DEL LICEO DELLE SCIENZE UMANE "A. CARO" DI FERMO

PIANTE IN SCALA 1:200



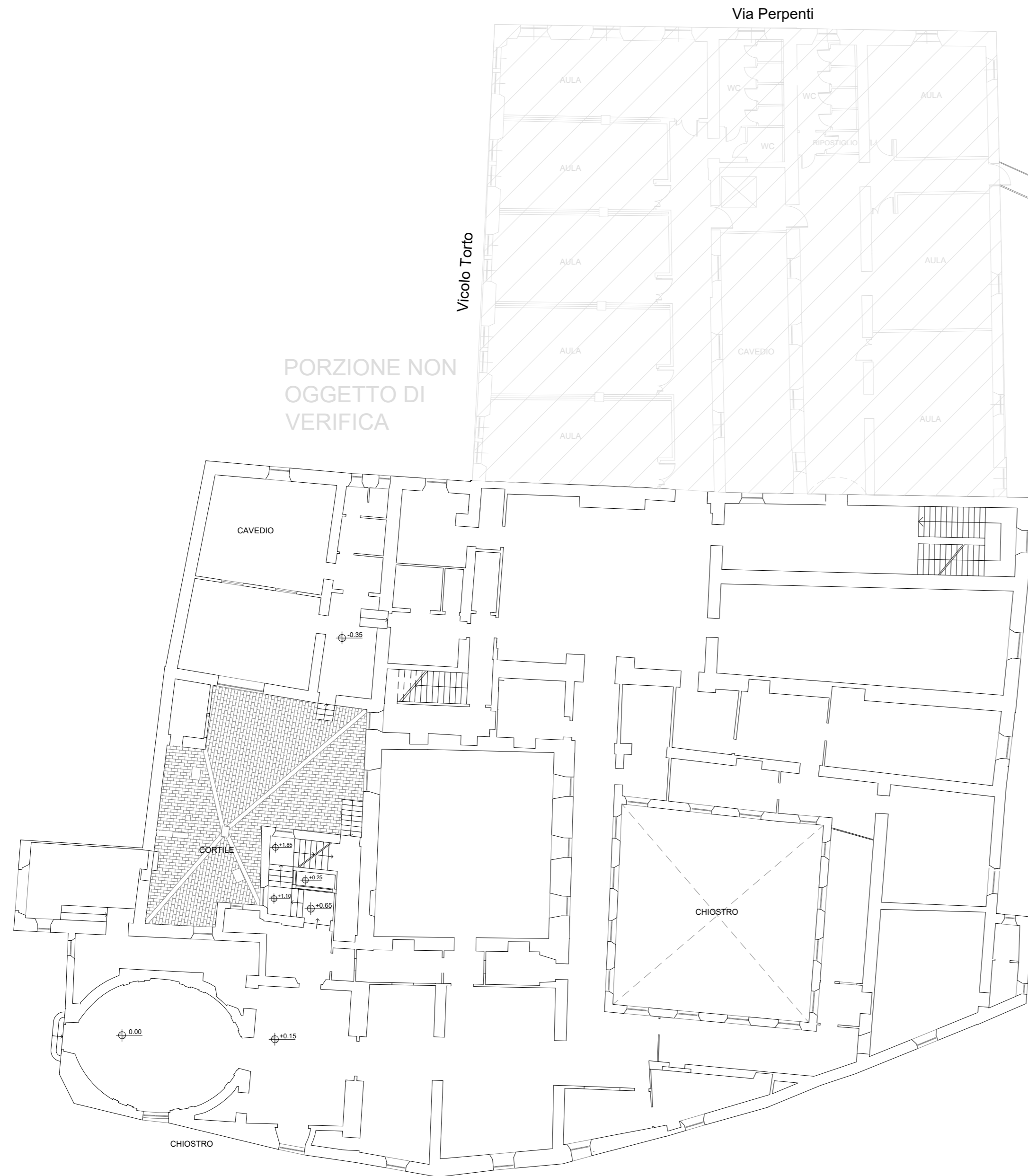
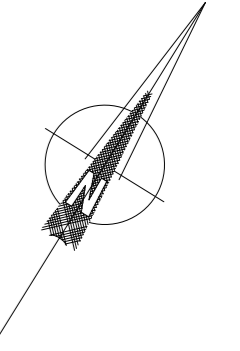
PIANTA PIANO 2° SOTTOSTRADA



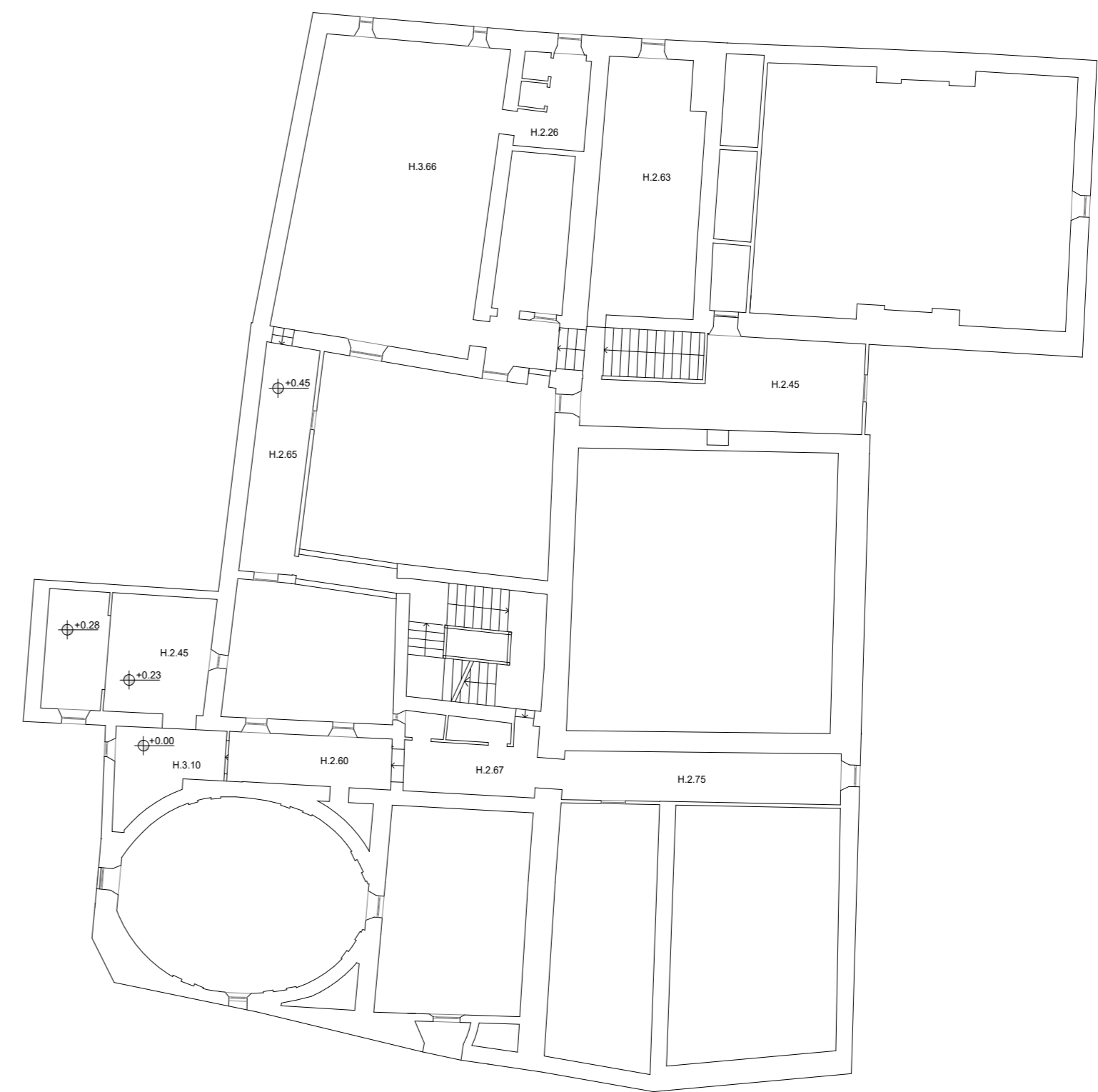
PIANTA PIANO 1° SOTTOSTRADA

SEDE DEL LICEO DELLE SCIENZE UMANE "A. CARO" DI FERMO

PIANTE IN SCALA 1:200

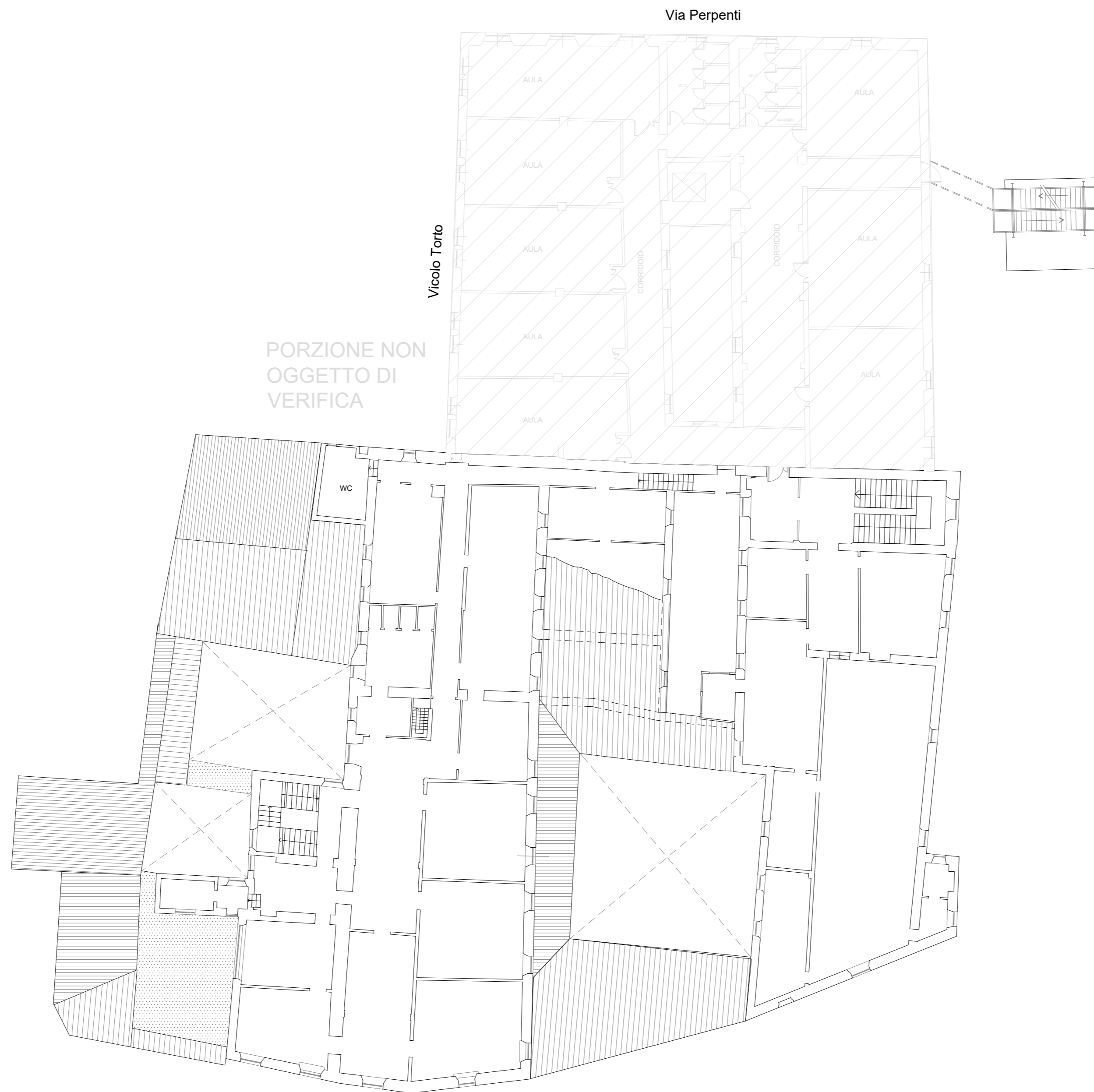
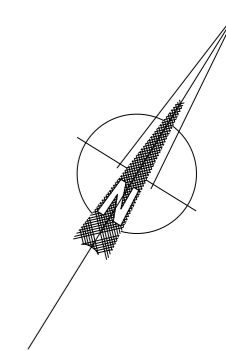


PIANTA PIANO TERRA



PIANTA PIANO AMMEZZATO

SEDE DEL LICEO DELLE SCIENZE UMANE "A. CARO" DI FERMO PIANTE IN SCALA 1:200



PIANTA PIANO PRIMO

Palestra vecchia dell'I.T.I.S. "Montani" di Fermo

INQUADRAMENTO TERRITORIALE



DATI GENERALI

Ubicazione: Via Ugo Foscolo snc, Fermo

Dati catastali: Fg. 44 P.IIa 270

Volume: 5.900 mc circa

N. piani totali: 1

N. piani interrati: 0

Struttura portante: cemento armato

Orizzontamenti: solai in latero-cemento

Anno di costruzione: 1960

Edificio tutelato (D.Lgs. 42/2004): no

PLANIMETRIA SCALA 1:200

PIANO TERRA

