COMUNE DI FERMO (FM)

richiedente:

MANDOLESI GIUSEPPE E PIERINO SRL
sede in Via Malintoppi - Fermo, Campiglione (FM)

il tecnico:

ARCHITETTO
MARCO CIPRIANI
ANCONA
COPRIANI
n° 159 sez. A

la ditta:

Mandolesi Giuseppe & Pierino srl
Via I Malintoppi n.2 - 63900 FERMO
Part. IVA 00416020442

PAUR art 27_bis Dlgs 152/2006 contenente:
SIA di cui L.R. n. 11/2019
Progetto definitivo di cui all'Art. 208 comma 6, 152/06 e s.m.i.

Impianto recupero inerti
sito in Contrada Campiglione a Fermo (FM)

OGGETTO
Integrazione documentale relativa all'Istanza del 28/04/2023 prot. n. 7417 del 02/05/2023 successivi aggiornamenti riguardante un "Impianto di recupero inerti non pericolosi"

tavola
1 di 7
aggiornata
Marzo 2025

elaborati:

Carta Tecnica Regionale
scala 1:10 000

Stralcio PRG vigente
scala 1: 2000

Stralcio PRG variante
scala 1: 2000

Stralcio Catastale
scala 1: 2000

Marco CIPRIANI - architetto -
Via Dei Palmensi scn - 63900 - FERMO - tel 347 655 4470
iscritto all'Ordine degli Architetti P.P.C. di Fermo con il n°159-A

data
Marzo 2025

proprietà e diritti d'autore sono riservati – pubblicazione, divulgazione e riproduzione sono vietate senza il consenso dell'autore

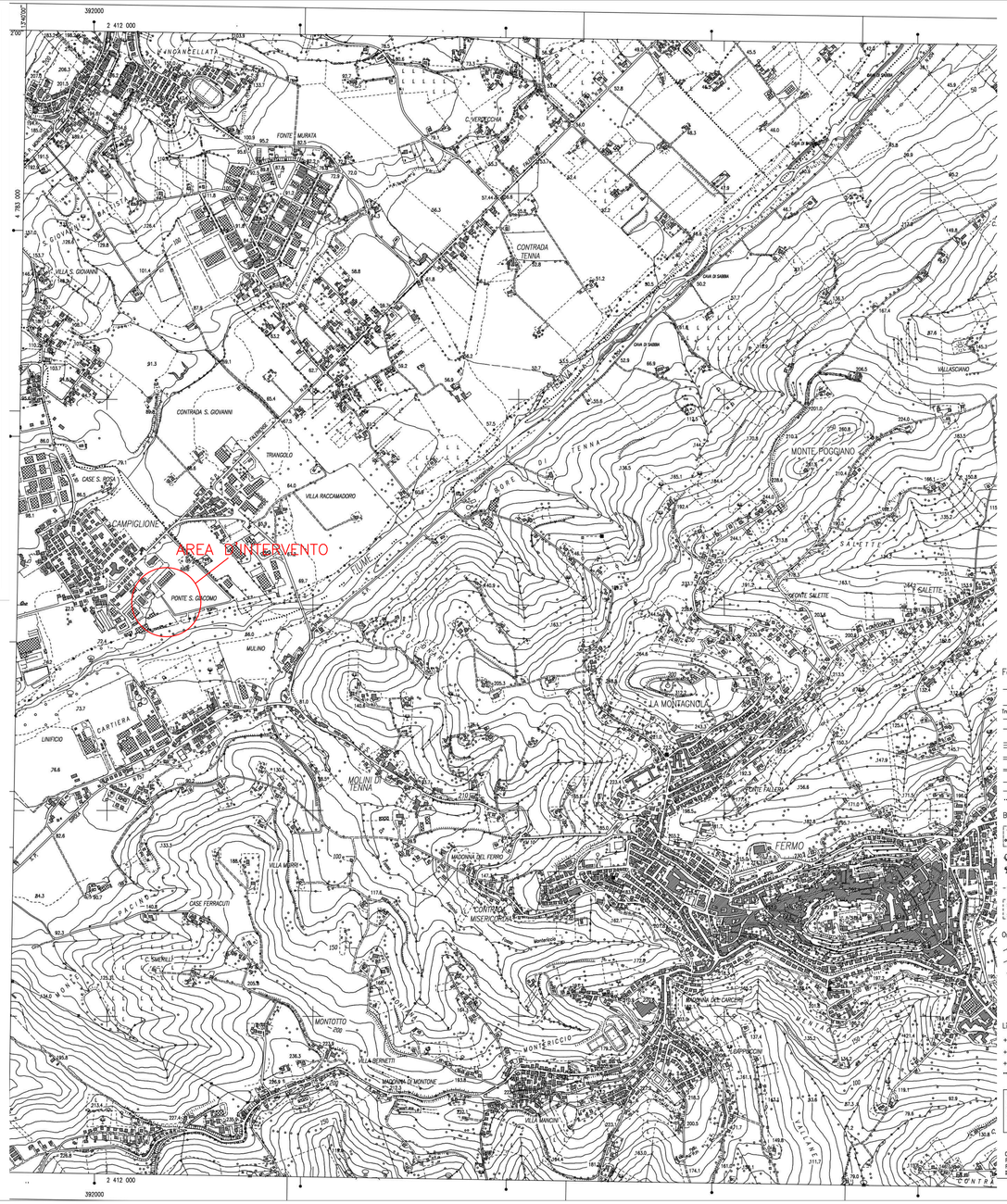

REGIONE MARCHE
GIUNTA REGIONALE
UFficio Cartografia e Informazioni Territoriali

CARTA TECNICA REGIONALE

Sezione n°315010
FERMO

Scala 1:10000

100m 0 1 2 3 4 5 6 7 8 9 1 Km

L'equidistanza fra le curve di livello è di m 10 (per le curve ausiliarie, e tratti, di m 5)
L'altimetria, espressa in metri, è riferita al livello medio del mare (Mareografo di Genova)

COORDINATE DEI VERTICI

	GEOGRAFICHE (E.D. 1950)		FUSO OVEST GAUSS-BOAGA		FUSO EST GAUSS-BOAGA	
	φ	λ	N	E	N	E
ND	43°12'00"	13°40'00"			4 783 794	2 411 608
NI	43°12'00"	13°45'00"			4 783 658	2 418 379
SD	43°09'00"	13°40'00"			4 778 841	2 411 500
SI	43°09'00"	13°45'00"			4 778 137	2 418 296

Il reticolo U.T.M. è riferito al fuso 33 ed è indicato a margine con il segno convenzionale
Costanti di transito per passare dalle coordinate Gauss-Boaga nel sistema nazionale a quelle nel sistema U.T.M.
Fuso Est DE= -2019939
Fuso Est DN= + 180

DECLINAZIONE MAGNETICA, CONVERGENZA E MODULO DI DEFORMAZIONE LINEARE AL CENTRO DELLA SEZIONE

Declinazione magnetica 1978
Essa diminuisce annualmente di circa 7' 30" = 0"=Z

δ= 0° 53' 30"

NP=NUMERO PARAMETRATURA
N=NORD GEOGRAFICO
NM=NORD MAGNETICO

μ = 0.999790
γ = - 0.07

LIMITI AMMINISTRATIVI FOTOINDICE RELATIVO ALLA SEZIONE 315010

Fg.L 16
1:g3750

Str. 18
F.tg.1872-1874

a) Monte Urano
b) Sant'Elpidio a mare
c) Fermo

QUADRI D'UNIONE

SITUAZIONE 50.000 IGM

303 MACERATA	304 CIVITANOVA MARCHE	
314 MONTEGIORGIO	315 FERMO	
326 ASCOLI PICENO	327 S. BENEDETTO DEL TRONTO	

SITUAZIONE 10.000 CTR

	02	03	04
05	06	07	08
09	10	11	12
13	14	15	16

SEGNI CONVENZIONALI

Ferrovie e Viabilità
- Ferrovie ordinarie a binario
- Ferrovie ordinarie a doppio binario
- Ferrovie in costruzione
- Ferrovie in disarmo
- Autostrada, Superstrada
- Strada principale
- Strada non asfaltata
- Mulattiera
- Sentiero
- Trattura

Boschi e Colture arboree
- Bosco
- Castagno, Abete, Olivo, Albero da frutto, Ceduo, Pioppo
- Limite di coltura agraria
- Vigneto

Orografia
- Curva di livello ordinaria
- Curva di livello ordinaria intermedia
- Curva di livello ausiliaria
- Scarpata naturale
- Grotta
- Punto quotato

Limiti amministrativi
- Limite di Stato
- Limite di Regione
- Limite di Provincia
- Limite di Comune

Edifici e Costruzioni
- Edificio residenziale, Edificio industriale
- Rudere, silos, mulino
- Chiesa, cappella, tabernacolo, Torre, campanile
- Cimitero, Croce isolata
- Elemento divisorio, muro di sostegno
- Acquedotto interrato, sopraelevato
- Metanodotto interrato, sopraelevato
- Linea elettrica ad alta tensione
- Pilone, Palificio
- C.le idroelettrico, stazione di trasformazione dell'energia, cabina
- Salto in condotta forzata

Idrografia
- Fiume, torrente
- Canale
- Lago, palude stagno permanente
- Diga percorribile
- Fontana, Vasca,cisterna
- Pozzo, Sorgente
- Faro, fanale

Punti di riferimento
- Vertice IGM/95
- Vertice Regione Marche 1992
- Vertice Regione Marche 2000
- Caposaldo di livellazione geometrica IGM

Trabajos Catastrales S.A.
Carretera del Sadar s/n.
Edificio "El Sario"
31006 PAMPLONA

CONTROLLO DI QUALITA'
Prof. B. Astori
Prof. F. Guzzetti
SPAZI-POLITECNICO DI TORINO

DIREZIONE LAVORI
Arch. A.Bucci - Ing. S.Babini
ASSISTENZA ALLA DL
Ing. S.Babini - Ing. M.Carnevale

Riproduzione vietata
Autorizzazione R.G.S. n. 1-473 del 6 ...
VIETATA LA RIPRODUZIONE A TERZI
MATERIALE DI ESCLUSIVA PROPRI...
DELLA REGIONE MARC...
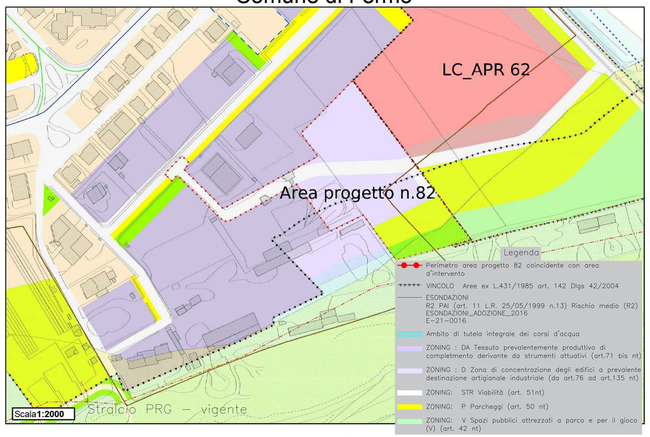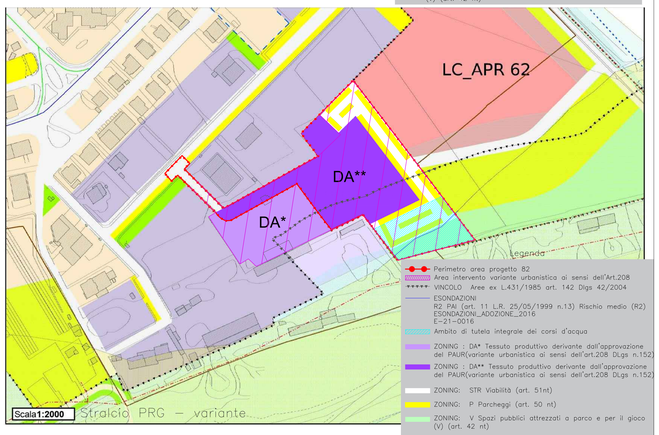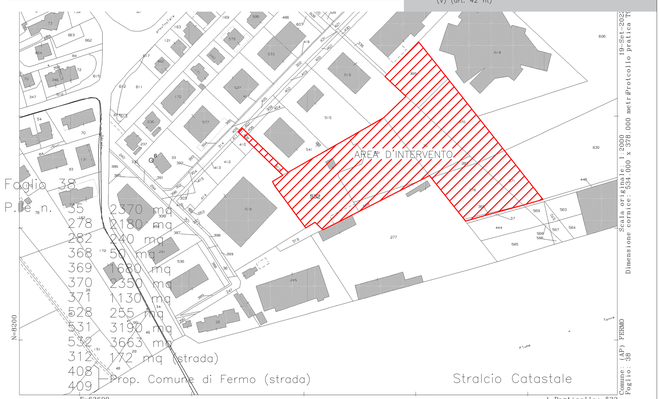
Comune di Fermo