COMUNE DI FERMO (FM)

committente:
MANDOLESI GIUSEPPE E PIERINO SRL
sede in Via Malintoppi - Fermo, Campiglione (FM)

Il tecnico:

le ditte:

elaborati:

AUTORIZZAZIONE PAESAGGISTICA

Impianto recupero inerti
sito in Contrada Campiglione a Fermo (FM)

OGGETTO: Integrazione documentale spontanea
istanza del 26/04/2023 prot. n. 7417 del 02/05/2023
successivi aggiornamenti riguardante un
"Impianto di recupero inerti non pericolosi"

Progetto su stralcio catastale
scala 1:1 000

Profilo A - A'
scala 1:800

Stralcio PRG
scala 1:1 000

Carta Tecnica Regionale
scala 1:10.000

Doc. Fotografica

data
Marzo 2025

tavola
unica
aggiornata
marzo 2025

Marco CIPRIANI - architetto -
via Dei Palmieri, 4/c - 63900 - FERMO - tel. 347 605 4470
iscritto all'Ordine degli Architetti P.P.C. di Fermo con il n°159-A

questo elaborato non può essere riprodotto senza autorizzazione dell'autore

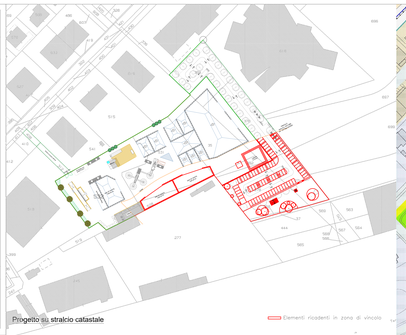

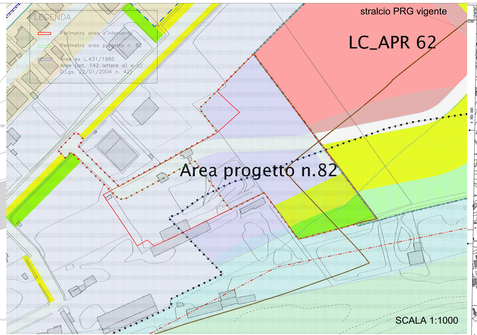

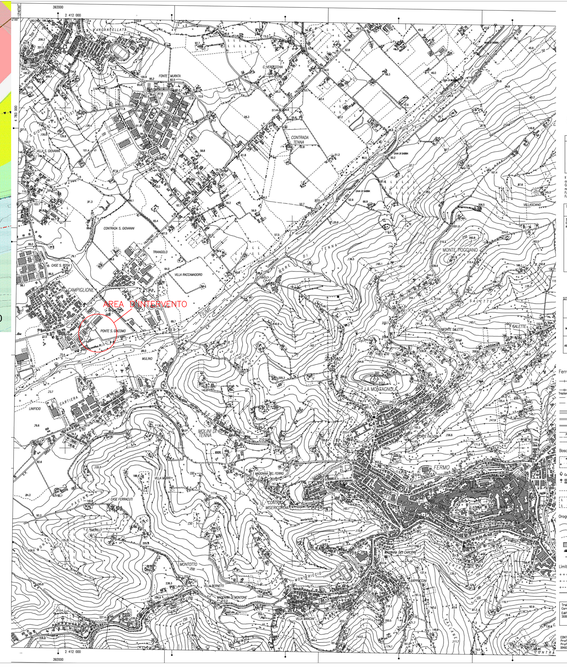

REGIONE MARCHE
GIUNTA REGIONALE
Ufficio Cartografia e Informazioni Territoriali

CARTA TECNICA REGIONALE

Sezione n°315010
FERMO

Scala 1:10000

Coordinate Gauss-Boaga
Coordinate UTM (fuso 32 ed 6 metri di fascia) ED 50 (non ufficiale)
Coordinate WGS 84 (fuso 33 ed 6 metri di fascia) (non ufficiale)
Coordinate geografiche ED 50 (non ufficiale)
Coordinate geografiche WGS 84 (non ufficiale)

COORDINATE DEI VERTICI

SEMIFOGLIO N.ro	ORDINE	FUSO EST/OVEST GAUSS-BOAGA		FUSO EST/OVEST GAUSS-BOAGA	
		X	Y	X	Y
315010	VA-NE			2 752 000	4 806 000
315010	VA-SE			2 752 000	4 803 000
315010	VA-SW			2 749 000	4 803 000
315010	VA-NW			2 749 000	4 806 000

I vertici V.N. e V.W. di Fermo si fuse 33 ed è indicato a margine con 3 segno (Gauss-Boaga).
Gradoni di Fermo: per passare dalla coordinata Gauss-Boaga nel sistema nazionale a quella nel sistema U.T.M. Fuso 32 - 33 - Zona 6 - 7 - 8 - 9 - 10 - 11 - 12 - 13 - 14 - 15 - 16 - 17 - 18 - 19 - 20 - 21 - 22 - 23 - 24 - 25 -